

RÉPUBLIQUE DU TCHAD
UNITE - TRAVAIL – PROGRES

**MINISTÈRE DU PLAN, DE L'ÉCONOMIE ET DE LA COOPÉRATION
INTERNATIONALE**

**INSTITUT NATIONAL DE LA STATISTIQUE, DES ÉTUDES ÉCONOMIQUES ET
DÉMOGRAPHIQUES (INSEED)**



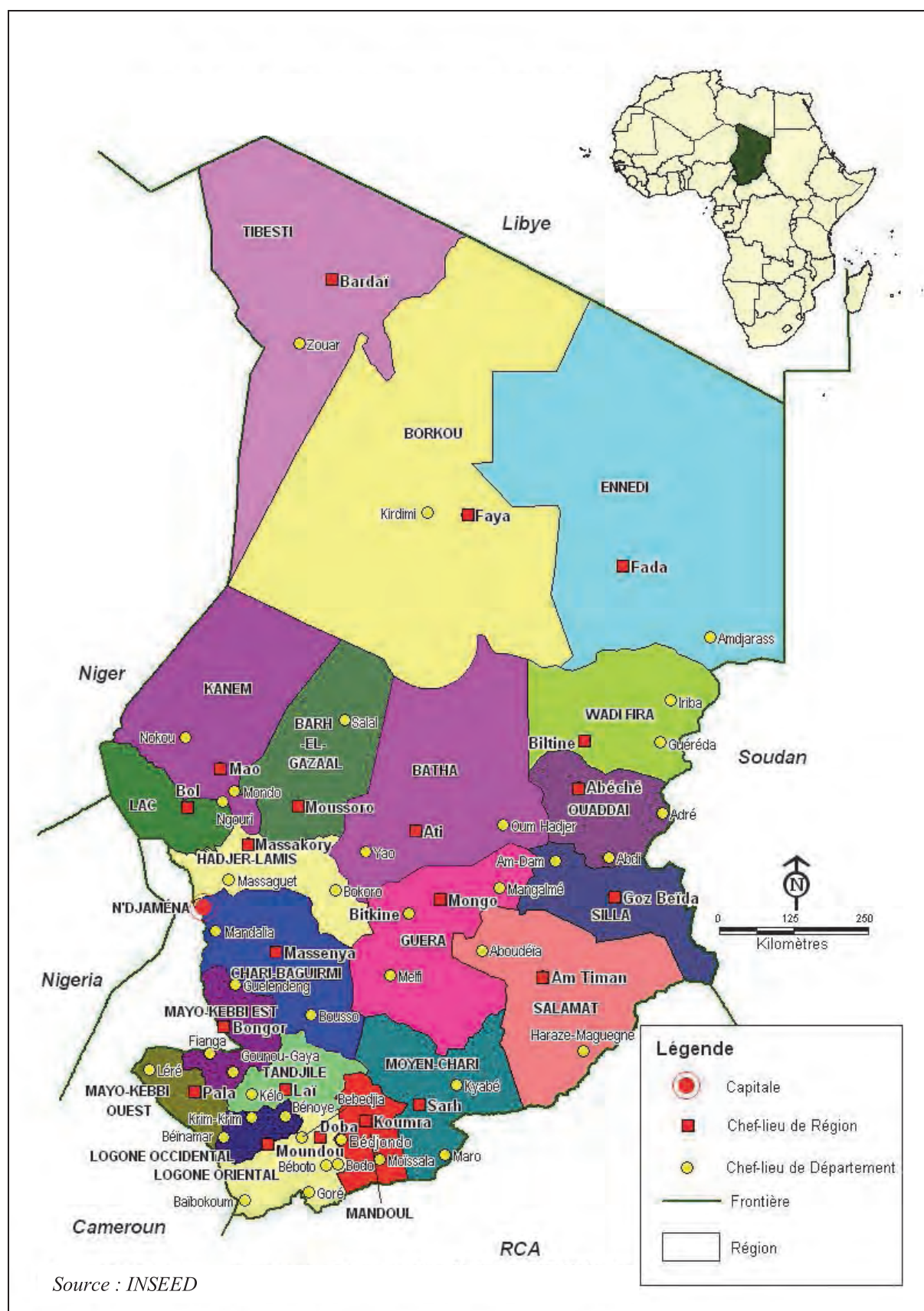
DEUXIEME
RECENSEMENT GENERAL DE LA POPULATION ET DE L'HABITAT
(RGPH2, 2009)



RESULTATS DEFINITIFS
PAR SOUS-PREFECTURE

Février 2012

CARTE ADMINISTRATIVE DU TCHAD



SOMMAIRE

CARTE ADMINISTRATIVE DU TCHAD	1
AVANT-PROPOS	4
INTRODUCTION	6
LISTE DES TABLEAUX	
Tableau 01: Répartition de la population totale par région, par département et par sous-préfecture de recensement selon le sexe	8
Tableau 02 : Population recensée et effectif estimé de la population non recensée dans des zones inaccessibles des régions de Sila et de Tibesti par département et par sous-préfecture selon le sexe	16
Tableau 03 : Répartition de la population totale recensée par région, par département et par sous-préfecture de recensement selon le sexe	17
Tableau 04 : Répartition de la population totale recensée par région, par département et par sous-préfecture de recensement selon le mode de vie (Nomade/Sédentaire)	25
Tableau 05 : Répartition des ménages ordinaires recensés par région, par département et par sous-préfecture de recensement selon le sexe du chef de ménage ...	33
Tableau 06 : Répartition de la population des ménages ordinaires recensés par région, par département et par sous-préfecture de recensement selon le sexe	41
Tableau 07 : Répartition de la population totale recensée des enfants de moins de 15 ans (0-14 ans) par région, par département et par sous-préfecture de recensement selon le sexe	49
Tableau 08 : Répartition de la population totale recensée des jeunes de 15 à 24 ans par région, par département et par sous-préfecture de recensement selon le sexe	57
Tableau 09 : Répartition de la population totale recensée de moins de 18 ans (0 à 17 ans révolus) par région, par département et par sous-préfecture de recensement selon le sexe	65
Tableau 10 : Répartition de la population totale recensée des femmes en âge de procréer (12-49 ans) par région, par département et par sous-préfecture de recensement selon le groupe d'âges (12-14 ans, 15-49 ans)	73
Tableau 11 : Répartition de la population totale recensée des enfants de moins de 5 ans (0 à 4 ans révolus) par région, par département et par sous-préfecture de recensement selon le sexe	81
Tableau 12 : Répartition de la population totale recensée d'âge scolaire dans le Primaire (6-11 ans) par région, par département et par sous-préfecture de recensement selon le sexe	89

Tableau 13 : Répartition de la population totale recensée d'âge scolaire dans le Secondaire (12-18 ans) par région, par département et par sous-préfecture de recensement selon le sexe	97
Tableau 14 : Répartition de la population résidente tchadienne recensée âgée de 18 ans et plus par région, par département et par sous-préfecture de recensement selon le sexe	105
Tableau 15 : Répartition de la population totale recensée des personnes âgées de 60 ans et plus par région, par département et par sous-préfecture de recensement selon le sexe	113





AVANT-PROPOS

Le Deuxième Recensement Général de la Population et de l'Habitat (RGPH2) a été institué par le Décret n° 408/PR/MPED/2000 du 11 septembre 2000. En fait, les Nations Unies recommandent aux gouvernements de réaliser un recensement démographique tous les dix (10) ans. Mais, faute de moyens et parfois aussi à cause de l'instabilité politique, beaucoup de pays africains n'arrivent pas à respecter cette périodicité. C'est le cas du Tchad dont le premier recensement démographique remonte à 1993.

L'exécution de cette opération répond au souci du Gouvernement, des partenaires au développement et des acteurs politiques, économiques et sociaux de disposer, tant au niveau national que régional, d'indicateurs fiables et à jour pour l'élaboration, le suivi et l'évaluation des politiques et programmes de développement économique et social menés dans notre pays pour l'amélioration des conditions de vie de la population.

Après les travaux préparatoires, le dénombrement s'est déroulé du 20 mai au 30 juin 2009 sur l'ensemble du territoire national. Les travaux se sont déroulés de manière satisfaisante malgré quelques difficultés conjoncturelles rencontrées au cours de la préparation et de l'exécution de l'opération.

L'organisation d'un recensement général de la population et de l'habitat est une opération extrêmement complexe, lourde et coûteuse, surtout dans un pays aussi étendu que le Tchad. Sa réussite nécessite non seulement des moyens logistiques, matériels et humains considérables, mais la collaboration de toutes les forces vives de la nation et la participation de l'ensemble de la population. Tel fut le cas de notre Deuxième Recensement Général de la Population et de l'Habitat (RGPH2), et ce d'autant plus qu'il a été programmé dans un contexte national particulier marqué par un certain nombre de contraintes et de difficultés, y compris d'ordre sécuritaire (attaque par les rebelles de la ville de N'Djaména en février 2008 et de l'Est du pays en mai 2009), qui ont fait de sa réalisation un grand défi. La plupart de ces difficultés ont pu, heureusement, être surmontées grâce notamment à :

-  La volonté et le soutien sans faille du Gouvernement et des Plus Hautes Autorités du pays et en particulier l'engagement du Chef de l'Etat, Son Excellence le Président IDRISS DEBY ITNO, qui a permis la mobilisation des moyens nécessaires pour le bon déroulement de l'opération en ordonnant la prise en charge sur les ressources nationales jusqu'à 65 % du budget total du RGPH2, chose rare en Afrique dans le cas des opérations similaires
-  L'appui déterminant des Partenaires Techniques et Financiers qui ont apporté les 35 % restants du budget
-  L'Armée de l'air tchadienne qui a assuré la logistique pour le transport des Agents et des Questionnaires vers certaines zones d'accès difficiles
-  La forte implication des acteurs politiques (tant de la majorité présidentielle que de l'opposition démocratique) qui avaient convenu que la réalisation du RGPH2 soit une activité prioritaire devant permettre l'approfondissement du processus démocratique dans notre pays tel que convenu dans l'accord du 13 août 2007

- ✦ Le consensus national formé autour de l'opération qui a consolidé une sensibilisation de proximité par l'ensemble des acteurs politiques et sociaux et qui a facilité l'adhésion et la participation de l'ensemble de la population

Les résultats préliminaires qui ont été publiés en septembre 2009, trois mois après le dénombrement, et qui n'étaient que provisoires, répondaient au souci du Gouvernement de mettre très rapidement des résultats globaux à la disposition des utilisateurs dont l'Institution en charge des questions électorales (la CENI), en attendant les résultats définitifs qui donnent plus de détails sur les caractéristiques démographiques et socio-économiques de la population. Les rapports, objets de la présente publication, résultent des travaux d'exploitation de l'ensemble des informations collectées ainsi que de traitement, d'évaluation et de validation des données, et rendent désormais caduques les résultats contenus dans le rapport préliminaire intitulé « Résultats Globaux » publié en septembre 2009.

J'exhorte les services publics, les partenaires au développement, les ONG et tous les acteurs sociaux, économiques et politiques, à une utilisation bénéfique de ces données pour le plus grand intérêt du pays.

Je voudrais saisir cette opportunité pour exprimer, au nom du Gouvernement de Son Excellence le Président IDRISS DEBY ITNO, toute notre gratitude à tous nos partenaires nationaux et internationaux dont la contribution matérielle, technique et financière a permis la réussite de cette importante opération.

Je tiens à remercier particulièrement le Fonds des Nations Unies pour la Population (UNFPA) (qui nous a appuyés de bout en bout à toutes les phases de l'opération), l'Union Européenne (UE), la Coopération Suisse, la Coopération française, les Etats Unis d'Amérique (USA), le Programme des Nations Unies pour le Développement (PNUD), le Fonds des Nations Unies pour l'Enfance (UNICEF) ainsi que les consultants nationaux et internationaux qui ont apporté leur appui financier et/ou technique.

Je tiens également à féliciter la Direction Générale et tout le personnel de l'INSEED ainsi que le personnel temporaire dont l'engagement sans faille a permis la bonne réalisation de l'opération.

Enfin, je rends hommage à toutes les personnes qui ont contribué aux différentes étapes de l'opération et qui ne sont plus de ce monde.

LE MINISTRE DU PLAN, DE L'ECONOMIE ET
DE LA COOPERATION INTERNATIONALE



BEDOUMRA KORDJE

INTRODUCTION

Le souci du Gouvernement est d'assurer le bien-être des populations en construisant des hôpitaux, des routes, des écoles, en creusant des forages pour l'eau potable, etc. Or, pour bien orienter ses décisions et ses choix, pour planifier, élaborer et mettre en œuvre des programmes de développement efficaces et pouvoir évaluer les progrès accomplis, il a besoin de disposer des informations statistiques détaillées sur la population du pays. Ces informations doivent être fournies par le Deuxième Recensement Général de la Population et de l'Habitat (RGPH2).

Ce recensement a en effet pour objectif global de permettre une meilleure connaissance de la situation démographique du pays et de sa dynamique afin de favoriser l'intégration des variables démographiques dans la gestion de l'économie et du développement du Tchad et plus spécifiquement de :

- Déterminer l'effectif de la population totale du Tchad, sa structure par sexe et par âge selon certaines caractéristiques socioéconomiques et culturelles, sa répartition spatiale selon les différentes circonscriptions administratives et le milieu de résidence;
- Contribuer au renforcement du processus démocratique en facilitant notamment la planification et l'organisation du recensement électoral;
- Déterminer les niveaux, structures et tendances de la fécondité, de la nuptialité, de la mortalité et de la migration ;
- Evaluer l'évolution récente et future de la population ;
- Déterminer les caractéristiques des ménages, de l'habitat et du cadre de vie de la population ;
- Actualiser le fichier des localités et constituer une base de données sociodémographiques ;
- Actualiser la base de sondage ;
- Promouvoir l'utilisation des données et des résultats du recensement ;
- Fournir des indicateurs pour le plaidoyer en faveur de la femme et de l'enfant tchadiens.

Compte tenu des besoins pressants des utilisateurs, une exploitation rapide des tableaux récapitulatifs des questionnaires avait permis de disposer des résultats provisoires publiés en septembre 2009 sous le titre « Résultats Globaux ». Le présent rapport fournit les résultats définitifs issus de l'exploitation et du traitement de l'ensemble des données contenues dans les questionnaires. Il sera suivi par de nombreux autres rapports et documents fournissant des résultats plus détaillés et désagrégés afin de répondre au mieux aux besoins des utilisateurs et d'atteindre pleinement les objectifs spécifiques assignés au RGPH2 rappelés ci-dessus.

Il va de soi que ce rapport rend désormais caduque le rapport sur les « Résultats Globaux » publié en septembre 2009 et constitue, avec les autres rapports définitifs qui suivront, les seuls documents de référence sur les résultats du RGPH2.

Les données portent sur la population de droit, dite population résidente (résidents présents et résidents absents).

Ce rapport sur les « Résultats Définitifs par Sous-Préfecture » fait suite et complète le rapport sur les « Résultats Définitifs par Région et Département » qui présente une vue d'ensemble sur les résultats définitifs, au niveau national, régional et départemental, ainsi que le contexte de réalisation du RGPH2 et les aspects méthodologiques.

Il comporte 15 tableaux portant sur : (i) la population totale par sexe (population recensée et population estimée des zones inaccessibles des régions de Sila et de Tibesti : Tableaux 01 et 02) ; (ii) la population totale recensée par sexe (Tableau 03) ; (iii) la population totale recensée par mode de vie (nomade/sédentaire) ; (iv) les ménages ordinaires recensés et leur population par sexe (Tableaux 05 et 06) ; (v) la population totale recensée des groupes sociaux d'âge spécifique (enfants, jeunes, femmes en âge de procréer, population d'âge scolaire, population tchadienne d'âge électoral, population des personnes âgées : Tableaux 07 à 15).

Tableau 01 : Répartition de la population totale par région, par département et par sous-préfecture de recensement selon le sexe

REGION DE RECENSEMENT	DEPARTEMENT	SOUS-PREFECTURE	SEXE		
			Masculin	Féminin	Total
BATHA	Batha Ouest				
		Ati	31 069	31 314	62 383
		Ouadi-Rimé	21 453	21 723	43 176
		Hidjelidjé	13 204	12 721	25 925
		Koundjourou	32 034	34 194	66 228
		Total	97 760	99 952	197 712
	Batha Est				
		Oum-Hadjer	46 434	54 583	101 017
		Amsack	17 274	19 957	37 231
		Assinet	14 158	15 874	30 032
		Haraze Djombo Kibit	5 791	6 272	12 063
		Total	83 657	96 686	180 343
	Fitri				
		Yao	44 756	46 751	91 507
		Am-Ndjamena Bilala	9 239	9 657	18 896
		Total	53 995	56 408	110 403
	Ensemble BATHA		235 412	253 046	488 458
BORKOU	Borkou				
		Faya	21 957	18 931	40 888
		Kouba Olanga	14 791	12 691	27 482
		Total	36 748	31 622	68 370
	Borkou Yala				
		Kirdimi	8 165	6 886	15 051
		Yarda	5 072	5 091	10 163
		Total	13 237	11 977	25 214
	Ensemble BORKOU		49 985	43 599	93 584
CHARI BAGUIRMI	Baguirmi				
		Massenya	48 878	48 520	97 398
		Dourbali	39 303	38 484	77 787
		Mai-Aché	17 081	17 455	34 536
		Total	105 262	104 459	209 721
	Chari				
		Mandelia	24 234	24 943	49 177
		Koundoul	19 105	19 766	38 871
		La-Loumia	14 749	15 070	29 819
		Linia	23 602	24 054	47 656
		Lougoun	8 481	8 899	17 380
		Total	90 171	92 732	182 903
	Loug-Chari				
		Bouso	28 607	29 489	58 096
		Ba-Illi	22 126	23 116	45 242
		Bougomoro	12 529	12 499	25 028
		Kouno	14 415	15 024	29 439
		Mogo	13 893	14 103	27 996
		Total	91 570	94 231	185 801
	Ensemble CHARI BAGUIRMI		287 003	291 422	578 425

GUERA	Guéra				
		Mongo	36 356	37 078	73 434
		Baro	22 995	25 163	48 158
		Niergui	25 009	25 846	50 855
		Total	84 360	88 087	172 447
	Abtouyour				
		Bitkine	56 595	58 494	115 089
		Bang-Bang	24 965	27 379	52 344
		Total	81 560	85 873	167 433
	Barh Signaka				
		Melfi	21 524	22 316	43 840
		Chinguil	9 594	10 646	20 240
		Mokofi	19 837	19 655	39 492
		Total	50 955	52 617	103 572
	Mangalmé				
		Mangalmé	15 444	17 823	33 267
		Bitchotchi	9 403	11 129	20 532
		Eref	12 137	13 015	25 152
		Kouka Margni	7 332	8 624	15 956
		Total	44 316	50 591	94 907
	Ensemble GUERA		261 191	277 168	538 359
HADJER LAMIS	Dagana				
		Massakory	54 946	56 988	111 934
		Karal	24 895	23 121	48 016
		Tourba	14 436	13 962	28 398
		Total	94 277	94 071	188 348
	Dababa				
		Bokoro	56 623	57 427	114 050
		Gama	16 100	15 966	32 066
		Moïto	40 316	42 008	82 324
		Total	113 039	115 401	228 440
	Haraze Al Biar				
		Massaguet	26 790	25 986	52 776
		Mani	33 131	32 094	65 225
		N'Djamena-Fara	16 141	15 928	32 069
		Total	76 062	74 008	150 070
	Ensemble HADJER LAMIS		283 378	283 480	566 858
KANEM	Kanem				
		Mao	58 988	63 282	122 270
		Kékédina	11 572	11 235	22 807
		Méléa	3 119	3 220	6 339
		Wadjigui	836	924	1 760
		Total	74 515	78 661	153 176
	Nord Kanem				
		Nokou	12 250	12 070	24 320
		Nthiona	14 472	15 190	29 662
		Rig-Rig	16 177	15 321	31 498
		Ziguey	2 744	2 741	5 485
		Total	45 643	45 322	90 965
	Wadi-Bissam				
		Mondo	30 063	33 294	63 357
		Am-Doback	12 619	13 270	25 889

		Total	42 682	46 564	89 246
	Ensemble KANEM		162 840	170 547	333 387
LAC	Mamdi				
		Bol	57 806	54 684	112 490
		Bagassola	19 721	19 196	38 917
		Daboua	8 126	7 328	15 454
		Kangalam	6 173	5 571	11 744
		Liwa	22 754	21 540	44 294
		Total	114 580	108 319	222 899
	Wayi				
		Ngouri	52 078	54 899	106 977
		Doum-Doum	31 169	30 997	62 166
		Kouloudia	21 205	20 543	41 748
		Total	104 452	106 439	210 891
	Ensemble LAC		219 032	214 758	433 790
LOGONE OCCIDENTAL	Lac Wey				
		Moundou	75 817	74 298	150 115
		Bah	7 784	8 300	16 084
		Déli	9 795	10 495	20 290
		Dodinda	5 931	6 182	12 113
		Mbalkabra	19 835	21 343	41 178
		Mballa-Banyo	28 378	29 942	58 320
		Ngondong	15 566	17 830	33 396
		Total	163 106	168 390	331 496
	Dodjé				
		Béïnamar	15 165	15 954	31 119
		Béïssa	7 649	8 244	15 893
		Laokassi	10 497	11 457	21 954
		Tapol	17 817	19 579	37 396
		Total	51 128	55 234	106 362
	Gueni				
		Krim-Krim	12 434	13 278	25 712
		Bao	20 771	22 582	43 353
		Bémangra	2 892	3 218	6 110
		Doguindi	8 176	8 663	16 839
		Total	44 273	47 741	92 014
	Ngourkosso				
		Bénoye	30 156	33 140	63 296
		Bébalem	8 104	8 728	16 832
		Békiri	11 406	11 909	23 315
		Béladjia	5 623	5 897	11 520
		Bourou	6 104	7 138	13 242
		Saar-Goyen	14 457	16 510	30 967
		Total	75 850	83 322	159 172
	Ensemble LOGONE OCCIDENTAL		334 357	354 687	689 044
LOGONE ORIENTAL	La pendé				
		Doba	52 150	54 253	106 403
		Kara	20 078	22 270	42 348
		Madana	5 448	6 257	11 705
		Total	77 676	82 780	160 456
	Kouh Est				

		Bodo	25 601	27 325	52 926
		Bédjo	6 049	6 611	12 660
		Béti	16 932	18 832	35 764
		Total	48 582	52 768	101 350
	Kouh Ouest				
		Béboto	12 717	12 907	25 624
		Baké	8 193	8 628	16 821
		Bobiti	3 432	3 638	7 070
		Total	24 342	25 173	49 515
	La Nya				
		Bébédja	21 326	21 009	42 335
		Béboni	10 412	10 683	21 095
		Komé	19 482	19 451	38 933
		Mbikou	8 262	8 848	17 110
		Miandoum	10 478	10 989	21 467
		Total	69 960	70 980	140 940
	La Nya Pendé				
		Goré	29 789	30 695	60 484
		Békan	11 253	11 996	23 249
		Donia	7 241	7 689	14 930
		Yamodo	4 629	4 798	9 427
		Total	52 912	55 178	108 090
	Monts de Lam				
		Baïbokoum	9 294	9 391	18 685
		Béssao	37 667	40 515	78 182
		Larmanaye	22 886	24 682	47 568
		Mbaïkoro	30 218	32 418	62 636
		Mbitoye	5 568	6 349	11 917
		Total	105 633	113 355	218 988
	Ensemble LOGONE ORIENTAL		379 105	400 234	779 339
MANDOUL	Mandoul Oriental				
		Koumra	45 571	47 074	92 645
		Bédaya	10 780	11 278	22 058
		Béssada	10 297	10 602	20 899
		Goundi	35 229	37 912	73 141
		Mouroum-Goulaye	15 451	17 310	32 761
		Ngangara	7 000	7 612	14 612
		Total	124 328	131 788	256 116
	Barh Sara				
		Moïssala	24 096	25 156	49 252
		Béboro	14 570	15 372	29 942
		Békourou	14 138	14 811	28 949
		Bouna	32 558	33 715	66 273
		Dembo	21 121	21 714	42 835
		Total	106 483	110 768	217 251
	Mandoul Occidental				
		Bédjondo	25 280	26 943	52 223
		Bébopen	12 215	13 006	25 221
		Békamba	13 812	14 543	28 355
		péni	23 480	25 419	48 899
		Total	74 787	79 911	154 698
	Ensemble MANDOUL		305 598	322 467	628 065

MAYO KEBBI EST	Mayo-Boneye				
		Bongor	34 655	35 132	69 787
		Gam	10 292	10 465	20 757
		kim	10 720	11 274	21 994
		Koyom	9 816	10 127	19 943
		Moulkou	24 289	26 249	50 538
		Rigaza	14 821	16 346	31 167
		Samga	10 306	11 476	21 782
		Total	114 899	121 069	235 968
	Kabbia				
		Gounou-Gaya	53 664	59 178	112 842
		Bérem	26 176	28 923	55 099
		Djodo-Gassa	28 948	31 945	60 893
		Total	108 788	120 046	228 834
	Mayo-Lemié				
		Guélandeng	18 362	18 880	37 242
		Katoa	8 845	9 295	18 140
		Nanguigoto	13 217	13 452	26 669
		Total	40 424	41 627	82 051
	Mont Illi				
		Fianga	19 979	22 627	42 606
		Hollom-Gamès	26 222	29 215	55 437
		Kéra	18 921	21 263	40 184
		Tikem	26 227	29 703	55 930
		Youé	15 785	17 987	33 772
		Total	107 134	120 795	227 929
	Ensemble MAYO KEBBI EST		371 245	403 537	774 782
MAYO KEBBI OUEST	Mayo-Dallah				
		Pala	53 220	55 154	108 374
		Gagal	46 128	48 035	94 163
		Lamé	39 428	42 799	82 227
		Torroch	23 447	26 534	49 981
		Total	162 223	172 522	334 745
	Lac Léré				
		Léré	42 987	46 250	89 237
		Binder	26 636	28 265	54 901
		Guégou	6 805	7 250	14 055
		Lagon	34 682	36 850	71 532
		Total	111 110	118 615	229 725
	Ensemble MAYO KEBBI OUEST		273 333	291 137	564 470
MOYEN CHARI	Barh Koh				
		Sarh	65 387	65 681	131 068
		Balimba	28 311	29 239	57 550
		Korbol	11 698	11 882	23 580
		Koumogo	28 460	29 469	57 929
		Moussafoyo	18 322	18 326	36 648
		Total	152 178	154 597	306 775
	Grande Sido				
		Maro	16 176	16 733	32 909
		Danamadji	17 007	17 021	34 028
		Djéké-Djéké	9 283	9 323	18 606
		Sido	10 733	10 762	21 495

		Total	53 199	53 839	107 038	
	Lac Iro					
		Kyabé	22 416	22 785	45 201	
		Allako	6 118	6 457	12 575	
		Baltoubaye	6 508	6 551	13 059	
		Bohobé	12 379	12 542	24 921	
		Boum-Kébir	8 919	9 461	18 380	
		Dindjébo	8 855	8 964	17 819	
		Ngondeye	6 282	6 088	12 370	
		Roro	8 937	8 732	17 669	
		Singako	6 003	6 198	12 201	
		Total	86 417	87 778	174 195	
			Ensemble MOYEN CHARI		291 794	296 214
OUADDAI	Ouara					
		Abéché	73 201	65 483	138 684	
		Abougoudam	5 087	5 166	10 253	
		Amléyouna	31 158	34 390	65 548	
		Bourtail	10 170	11 963	22 133	
		Chokoyan	16 435	17 892	34 327	
		Guéri	9 396	10 069	19 465	
		Marfa	18 024	20 213	38 237	
		Total	163 471	165 176	328 647	
	Abdi					
		Abdi	22 076	24 862	46 938	
		Abker-Djombo	12 086	13 559	25 645	
		Biyéré	16 748	17 550	34 298	
		Total	50 910	55 971	106 881	
	Assoungha					
		Adré	20 184	20 182	40 366	
		Borota	22 637	27 032	49 669	
		Hadjer-Hadid	41 398	45 763	87 161	
		Mabrone	12 101	14 118	26 219	
		Molou	26 075	31 427	57 502	
		Traoné	11 858	12 863	24 721	
		Total	134 253	151 385	285 638	
			Ensemble OUADDAÏ		348 634	372 532
	SALAMAT	Barh Azoum				
			Am-Timan	37 251	37 965	75 216
			Djouna	29 669	32 077	61 746
			Mouraye	22 409	22 836	45 245
Total			89 329	92 878	182 207	
Aboudéïa						
		Aboudéïa	12 795	14 239	27 034	
		Abgué	6 439	6 833	13 272	
		Am-Habilé	11 464	12 909	24 373	
		Total	30 698	33 981	64 679	
Haraze Mangueigne						
		Haraze	15 429	16 354	31 783	
		Daha	4 449	4 665	9 114	
		Manguéigne	7 001	7 517	14 518	
		Total	26 879	28 536	55 415	
		Ensemble SALAMAT		146 906	155 395	302 301

TANDJILE	Tandjilé Est				
		Laï	45 094	49 601	94 695
		Déréssia	24 173	25 940	50 113
		Donomanga	29 500	32 946	62 446
		Guidari	17 491	19 253	36 744
		Ndam	5 123	5 514	10 637
		Total	121 381	133 254	254 635
	Tandjilé Ouest				
		Kélo	36 912	37 881	74 793
		Baktchoro	31 654	34 402	66 056
		Béré	30 060	33 810	63 870
		Bologo	25 673	29 352	55 025
		Dafra	22 475	25 168	47 643
		Délbian	11 276	12 861	24 137
		Dogou	12 877	14 396	27 273
		Kolon	23 174	25 300	48 474
		Total	194 101	213 170	407 271
	Ensemble TANDJILE		315 482	346 424	661 906
WADI FIRA	Biltine				
		Biltine	38 756	41 791	80 547
		Am-Zoer	25 875	30 781	56 656
		Arada	8 985	9 123	18 108
		Mata	6 217	7 522	13 739
		Total	79 833	89 217	169 050
	Darh Tama				
		Guéréda	45 858	49 054	94 912
		Kolonga	20 293	21 289	41 582
		Serim-Birké	20 881	22 005	42 886
		Total	87 032	92 348	179 380
	Kobé				
		Iriba	55 136	58 538	113 674
		Matadjana	9 990	10 233	20 223
		Tiné-Djagaraba	13 202	12 854	26 056
		Total	78 328	81 625	159 953
	Ensemble WADI FIRA		245 193	263 190	508 383
N'DJAMENA	Ville de N'Djamena				
		1 ^{er} Arrondissement	39 665	35 538	75 203
		2 ^{ème} Arrondissement	32 518	26 742	59 260
		3 ^{ème} Arrondissement	22 713	18 215	40 928
		4 ^{ème} Arrondissement	40 086	31 981	72 067
		5 ^{ème} Arrondissement	54 313	46 635	100 948
		6 ^{ème} Arrondissement	23 464	22 036	45 500
		7 ^{ème} Arrondissement	116 218	107 013	223 231
		8 ^{ème} Arrondissement	98 804	85 837	184 641
		9 ^{ème} Arrondissement	39 302	36 291	75 593
		10 ^{ème} Arrondissement	39 135	34 912	74 047
		Total	506 218	445 200	951 418
	Ensemble N'DJAMENA		506 218	445 200	951 418
BARH EL GAZEL	Barh-E-Gazel Sud				
		Moussoro	42 907	37 302	80 209
		Am-Sileb	16 568	15 553	32 121
		Chadra	27 656	26 416	54 072

		Michémiré	15 521	13 453	28 974
		Total	102 652	92 724	195 376
	Barh El Gazel Nord				
		Salal	9 676	6 399	16 075
		Dourgoulanga	13 914	11 752	25 666
		Mandjoura	11 350	8 800	20 150
		Total	34 940	26 951	61 891
	Ensemble BAR EL GAZEL		137 592	119 675	257 267
ENNEDI	Ennedi				
		Fada	8 606	7 097	15 703
		Gouro	4 176	3 914	8 090
		Kalaït	12 050	9 263	21 313
		Nohi	2 166	1 717	3 883
		Ounianga	6 364	5 264	11 628
		Total	33 362	27 255	60 617
	Wadi Hawar				
		Amdjarass	23 815	20 741	44 556
		Bahai	15 723	12 168	27 891
		Bao Billia	5 453	4 458	9 911
		Kaoura	8 257	6 836	15 093
		Mourdi-Djouna	5 771	4 080	9 851
		Total	59 019	48 283	107 302
	Ensemble ENNEDI		92 381	75 538	167 919
SILA	Kimiti				
		Goz-Béïda	32 441	33 666	66 107
		Adé	21 199	20 476	41 675
		Kerfi	10 142	10 531	20 673
		Koukou-Angarana	34 405	35 397	69 802
		Mogororo	30 236	30 412	60 648
		Moudeïna	11 572	11 420	22 992
		Tissi	12 098	11 938	24 036
		Total	152 094	153 839	305 933
	Djourouf Al Amar				
		Am-Dam	14 565	14 875	29 440
		Haouich	8 038	7 979	16 017
		Magrane	17 435	18 636	36 071
		Total	40 038	41 490	81 528
	Ensemble SILA		192 132	195 329	387 461
TIBESTI	Tibesti Est				
		Bardaï	2 082	1 644	3 726
		Aouzou	1 979	1 565	3 544
		Yébibou	1 898	1 961	3 859
		Zoumri	1 625	1 633	3 258
		Total	7 584	6 803	14 387
	Tibesti Ouest				
		Zouar	3 489	2 943	6 432
		Goubonne	1 759	1 407	3 166
		Wour	840	658	1 498
		Total	6 088	5 008	11 096
	Ensemble TIBESTI		13 672	11 811	25 483
ENSEMBLE TCHAD			5 452 483	5 587 390	11 039 873

Tableau 02 : Population recensée et effectif estimé de la population non recensée dans des zones inaccessibles des régions de Sila et de Tibesti par département et par sous-préfecture selon le sexe

Région	Département	Sous-Préfecture	Population recensée			Population non recensée estimée			Population totale (recensée + estimée)		
			Masculin	Féminin	Total	Masculin	Féminin	Total	Masculin	Féminin	Total
SILA	Kimiti										
		Goz-Béïda	31 938	33 169	65 107	503	497	1 000	32 441	33 666	66 107
		Adé	6 471	5 942	12 413	14 728	14 534	29 262	21 199	20 476	41 675
		Kerfi	10 142	10 531	20 673	0	0	0	10 142	10 531	20 673
		Koukou-Angarana	34 405	35 397	69 802	0	0	0	34 405	35 397	69 802
		Mogororo	21 820	22 107	43 927	8 416	8 305	16 721	30 236	30 412	60 648
		Moudeïna	0	0	0	11 572	11 420	22 992	11 572	11 420	22 992
		Tissi	0	0	0	12 098	11 938	24 036	12 098	11 938	24 036
		Total	104 776	107 146	211 922	47 318	46 693	94 011	152 094	153 839	305 933
	Djourouf Al Amar										
		Am-Dam	14 565	14 875	29 440	0	0	0	14 565	14 875	29 440
		Haouich	8 038	7 979	16 017	0	0	0	8 038	7 979	16 017
		Magrane	17 435	18 636	36 071	0	0	0	17 435	18 636	36 071
		Total	40 038	41 490	81 528	0	0	0	40 038	41 490	81 528
	Ensemble SILA		144 814	148 636	293 450	47 318	46 693	94 011	192 132	195 329	387 461
TIBESTI	Tibesti Est										
		Bardaï	2 082	1 644	3 726	0	0	0	2 082	1 644	3 726
		Aouzou	1 979	1 565	3 544	0	0	0	1 979	1 565	3 544
		Yébibou	1 898	1 961	3 859	0	0	0	1 898	1 961	3 859
		Zoumri	1 625	1 633	3 258	0	0	0	1 625	1 633	3 258
		Total	7 584	6 803	14 387	0	0	0	7 584	6 803	14 387
	Tibesti Ouest										
		Zouar	1 399	853	2 252	2 090	2 090	4 180	3 489	2 943	6 432
		Goubonne	1 759	1 407	3 166	0	0	0	1 759	1 407	3 166
		Wour	840	658	1 498	0	0	0	840	658	1 498
		Total	3 998	2 918	6 916	2 090	2 090	4 180	6 088	5 008	11 096
	Ensemble TIBESTI		11 582	9 721	21 303	2 090	2 090	4 180	13 672	11 811	25 483
ENSEMBLE TCHAD			5 403 075	5 538 607	10 941 682	49 408	48 783	98 191	5 452 483	5 587 390	11 039 873

Source : INSEED, RGPH2, 2009

Tableau 03 : Répartition de la population totale recensée par région, par département et par sous-préfecture de recensement selon le sexe

REGION DE RECENSEMENT	DEPARTEMENT	SOUS-PREFECTURE	SEXE		
			Masculin	Féminin	Total
BATHA	Batha Ouest				
		Ati	31 069	31 314	62 383
		Ouadi-Rimé	21 453	21 723	43 176
		Hidjelidjé	13 204	12 721	25 925
		Koundjourou	32 034	34 194	66 228
		Total	97 760	99 952	197 712
	Batha Est				
		Oum-Hadjer	46 434	54 583	101 017
		Amsack	17 274	19 957	37 231
		Assinet	14 158	15 874	30 032
		Haraze Djombo Kibit	5 791	6 272	12 063
		Total	83 657	96 686	180 343
	Fitri				
		Yao	44 756	46 751	91 507
		Am-Ndjamena Bilala	9 239	9 657	18 896
		Total	53 995	56 408	110 403
	Ensemble BATHA		235 412	253 046	488 458
BORKOU	Borkou				
		Faya	21 957	18 931	40 888
		Kouba Olanga	14 791	12 691	27 482
		Total	36 748	31 622	68 370
	Borkou Yala				
		Kirdimi	8 165	6 886	15 051
		Yarda	5 072	5 091	10 163
		Total	13 237	11 977	25 214
	Ensemble BORKOU		49 985	43 599	93 584
CHARI BAGUIRMI	Baguirmi				
		Massenya	48 878	48 520	97 398
		Dourbali	39 303	38 484	77 787
		Maï-Aché	17 081	17 455	34 536
		Total	105 262	104 459	209 721
	Chari				
		Mandelia	24 234	24 943	49 177
		Koundoul	19 105	19 766	38 871
		La-Loumia	14 749	15 070	29 819
		Linia	23 602	24 054	47 656
		Lougoun	8 481	8 899	17 380
		Total	90 171	92 732	182 903
	Loug-Chari				
		Bousso	28 607	29 489	58 096
		Ba-Illi	22 126	23 116	45 242
		Bougomoro	12 529	12 499	25 028
		Kouno	14 415	15 024	29 439
		Mogo	13 893	14 103	27 996
		Total	91 570	94 231	185 801
	Ensemble CHARI BAGUIRMI		287 003	291 422	578 425

GUERA	Guéra				
		Mongo	36 356	37 078	73 434
		Baro	22 995	25 163	48 158
		Niergui	25 009	25 846	50 855
		Total	84 360	88 087	172 447
	Abtouyour				
		Bitkine	56 595	58 494	115 089
		Bang-Bang	24 965	27 379	52 344
		Total	81 560	85 873	167 433
	Barh Signaka				
		Melfi	21 524	22 316	43 840
		Chinguil	9 594	10 646	20 240
		Mokofi	19 837	19 655	39 492
		Total	50 955	52 617	103 572
	Mangalmé				
		Mangalmé	15 444	17 823	33 267
		Bitchotchi	9 403	11 129	20 532
		Eref	12 137	13 015	25 152
		Kouka Margni	7 332	8 624	15 956
		Total	44 316	50 591	94 907
	Ensemble GUERA		261 191	277 168	538 359
HADJER LAMIS	Dagana				
		Massakory	54 946	56 988	111 934
		Karal	24 895	23 121	48 016
		Tourba	14 436	13 962	28 398
		Total	94 277	94 071	188 348
	Dababa				
		Bokoro	56 623	57 427	114 050
		Gama	16 100	15 966	32 066
		Moïto	40 316	42 008	82 324
		Total	113 039	115 401	228 440
	Haraze Al Biar				
		Massaguet	26 790	25 986	52 776
		Mani	33 131	32 094	65 225
		N'Djamena-Fara	16 141	15 928	32 069
		Total	76 062	74 008	150 070
	Ensemble HADJER LAMIS		283 378	283 480	566 858
KANEM	Kanem				
		Mao	58 988	63 282	122 270
		Kékédina	11 572	11 235	22 807
		Méléa	3 119	3 220	6 339
		Wadjigui	836	924	1 760
		Total	74 515	78 661	153 176
	Nord Kanem				
		Nokou	12 250	12 070	24 320
		Nthiona	14 472	15 190	29 662
		Rig-Rig	16 177	15 321	31 498
		Ziguey	2 744	2 741	5 485
		Total	45 643	45 322	90 965
	Wadi-Bissam				
		Mondo	30 063	33 294	63 357
		Am-Doback	12 619	13 270	25 889

		Total	42 682	46 564	89 246
	Ensemble KANEM		162 840	170 547	333 387
LAC	Mamdi				
		Bol	57 806	54 684	112 490
		Bagassola	19 721	19 196	38 917
		Daboua	8 126	7 328	15 454
		Kangalam	6 173	5 571	11 744
		Liwa	22 754	21 540	44 294
		Total	114 580	108 319	222 899
	Wayi				
		Ngouri	52 078	54 899	106 977
		Doum-Doum	31 169	30 997	62 166
		Kouloudia	21 205	20 543	41 748
		Total	104 452	106 439	210 891
	Ensemble LAC		219 032	214 758	433 790
LOGONE OCCIDENTAL	Lac Wey				
		Moundou	75 817	74 298	150 115
		Bah	7 784	8 300	16 084
		Déli	9 795	10 495	20 290
		Dodinda	5 931	6 182	12 113
		Mbalkabra	19 835	21 343	41 178
		Mballa-Banyo	28 378	29 942	58 320
		Ngondong	15 566	17 830	33 396
		Total	163 106	168 390	331 496
	Dodjé				
		Béïnamar	15 165	15 954	31 119
		Béïssa	7 649	8 244	15 893
		Laokassi	10 497	11 457	21 954
		Tapol	17 817	19 579	37 396
		Total	51 128	55 234	106 362
	Gueni				
		Krim-Krim	12 434	13 278	25 712
		Bao	20 771	22 582	43 353
		Bémangra	2 892	3 218	6 110
		Doguindi	8 176	8 663	16 839
		Total	44 273	47 741	92 014
	Ngourkosso				
		Bénoye	30 156	33 140	63 296
		Bébalem	8 104	8 728	16 832
		Békiri	11 406	11 909	23 315
		Béladjia	5 623	5 897	11 520
		Bourou	6 104	7 138	13 242
		Saar-Goyen	14 457	16 510	30 967
		Total	75 850	83 322	159 172
	Ensemble LOGONE OCCIDENTAL		334 357	354 687	689 044
LOGONE ORIENTAL	La pendé				
		Doba	52 150	54 253	106 403
		Kara	20 078	22 270	42 348
		Madana	5 448	6 257	11 705
		Total	77 676	82 780	160 456
	Kouh Est				

		Bodo	25 601	27 325	52 926
		Bédjo	6 049	6 611	12 660
		Béti	16 932	18 832	35 764
		Total	48 582	52 768	101 350
	Kouh Ouest				
		Béboto	12 717	12 907	25 624
		Baké	8 193	8 628	16 821
		Bobiti	3 432	3 638	7 070
		Total	24 342	25 173	49 515
	La Nya				
		Bébédja	21 326	21 009	42 335
		Béboni	10 412	10 683	21 095
		Komé	19 482	19 451	38 933
		Mbikou	8 262	8 848	17 110
		Miandoum	10 478	10 989	21 467
		Total	69 960	70 980	140 940
	La Nya Pendé				
		Goré	29 789	30 695	60 484
		Békan	11 253	11 996	23 249
		Donia	7 241	7 689	14 930
		Yamodo	4 629	4 798	9 427
		Total	52 912	55 178	108 090
	Monts de Lam				
		Baïbokoum	9 294	9 391	18 685
		Béssao	37 667	40 515	78 182
		Larmanaye	22 886	24 682	47 568
		Mbaïkoro	30 218	32 418	62 636
		Mbitoye	5 568	6 349	11 917
		Total	105 633	113 355	218 988
	Ensemble LOGONE ORIENTAL		379 105	400 234	779 339
MANDOUL	Mandoul Oriental				
		Koumra	45 571	47 074	92 645
		Bédaya	10 780	11 278	22 058
		Béssada	10 297	10 602	20 899
		Goundi	35 229	37 912	73 141
		Mouroum-Goulaye	15 451	17 310	32 761
		Ngangara	7 000	7 612	14 612
		Total	124 328	131 788	256 116
	Barh Sara				
		Moïssala	24 096	25 156	49 252
		Béboro	14 570	15 372	29 942
		Békourou	14 138	14 811	28 949
		Bouna	32 558	33 715	66 273
		Dembo	21 121	21 714	42 835
		Total	106 483	110 768	217 251
	Mandoul Occidental				
		Bédjondo	25 280	26 943	52 223
		Bébopen	12 215	13 006	25 221
		Békamba	13 812	14 543	28 355
		péni	23 480	25 419	48 899
		Total	74 787	79 911	154 698
	Ensemble MANDOUL		305 598	322 467	628 065

MAYO KEBBI EST	Mayo-Boneye				
		Bongor	34 655	35 132	69 787
		Gam	10 292	10 465	20 757
		kim	10 720	11 274	21 994
		Koyom	9 816	10 127	19 943
		Moulkou	24 289	26 249	50 538
		Rigaza	14 821	16 346	31 167
		Samga	10 306	11 476	21 782
		Total	114 899	121 069	235 968
	Kabbia				
		Gounou-Gaya	53 664	59 178	112 842
		Bérem	26 176	28 923	55 099
		Djodo-Gassa	28 948	31 945	60 893
		Total	108 788	120 046	228 834
	Mayo-Lemié				
		Guélandeng	18 362	18 880	37 242
		Katoa	8 845	9 295	18 140
		Nanguigoto	13 217	13 452	26 669
		Total	40 424	41 627	82 051
	Mont Illi				
		Fianga	19 979	22 627	42 606
		Hollom-Gamès	26 222	29 215	55 437
		Kéra	18 921	21 263	40 184
		Tikem	26 227	29 703	55 930
		Youé	15 785	17 987	33 772
		Total	107 134	120 795	227 929
	Ensemble MAYO KEBBI EST		371 245	403 537	774 782
MAYO KEBBI OUEST	Mayo-Dallah				
		Pala	53 220	55 154	108 374
		Gagal	46 128	48 035	94 163
		Lamé	39 428	42 799	82 227
		Torrock	23 447	26 534	49 981
		Total	162 223	172 522	334 745
	Lac Léré				
		Léré	42 987	46 250	89 237
		Binder	26 636	28 265	54 901
		Guégou	6 805	7 250	14 055
		Lagon	34 682	36 850	71 532
		Total	111 110	118 615	229 725
	Ensemble MAYO KEBBI OUEST		273 333	291 137	564 470
MOYEN CHARI	Barh Koh				
		Sarh	65 387	65 681	131 068
		Balimba	28 311	29 239	57 550
		Korbol	11 698	11 882	23 580
		Koumogo	28 460	29 469	57 929
		Moussafoyo	18 322	18 326	36 648
		Total	152 178	154 597	306 775
	Grande Sido				
		Maro	16 176	16 733	32 909
		Danamadji	17 007	17 021	34 028
		Djéké-Djéké	9 283	9 323	18 606
		Sido	10 733	10 762	21 495

		Total	53 199	53 839	107 038
	Lac Iro				
		Kyabé	22 416	22 785	45 201
		Allako	6 118	6 457	12 575
		Baltoubaye	6 508	6 551	13 059
		Bohobé	12 379	12 542	24 921
		Boum-Kébir	8 919	9 461	18 380
		Dindjébo	8 855	8 964	17 819
		Ngondeye	6 282	6 088	12 370
		Roro	8 937	8 732	17 669
		Singako	6 003	6 198	12 201
		Total	86 417	87 778	174 195
	Ensemble MOYEN CHARI		291 794	296 214	588 008
OUADDAI	Ouara				
		Abéché	73 201	65 483	138 684
		Abougoudam	5 087	5 166	10 253
		Amléyouna	31 158	34 390	65 548
		Bourtail	10 170	11 963	22 133
		Chokoyan	16 435	17 892	34 327
		Guéri	9 396	10 069	19 465
		Marfa	18 024	20 213	38 237
		Total	163 471	165 176	328 647
	Abdi				
		Abdi	22 076	24 862	46 938
		Abker-Djombo	12 086	13 559	25 645
		Biyéré	16 748	17 550	34 298
		Total	50 910	55 971	106 881
	Assoungha				
		Adré	20 184	20 182	40 366
		Borota	22 637	27 032	49 669
		Hadjer-Hadid	41 398	45 763	87 161
		Mabrone	12 101	14 118	26 219
		Molou	26 075	31 427	57 502
		Traoné	11 858	12 863	24 721
		Total	134 253	151 385	285 638
	Ensemble OUADDAÏ		348 634	372 532	721 166
SALAMAT	Barh Azoum				
		Am-Timan	37 251	37 965	75 216
		Djouna	29 669	32 077	61 746
		Mouraye	22 409	22 836	45 245
		Total	89 329	92 878	182 207
	Aboudéïa				
		Aboudéïa	12 795	14 239	27 034
		Abgué	6 439	6 833	13 272
		Am-Habilé	11 464	12 909	24 373
		Total	30 698	33 981	64 679
	Haraze Mangueigne				
		Haraze	15 429	16 354	31 783
		Daha	4 449	4 665	9 114
		Manguéigne	7 001	7 517	14 518
		Total	26 879	28 536	55 415
	Ensemble SALAMAT		146 906	155 395	302 301

TANDJILE	Tandjilé Est				
		Laï	45 094	49 601	94 695
		Déréssia	24 173	25 940	50 113
		Donomanga	29 500	32 946	62 446
		Guidari	17 491	19 253	36 744
		Ndam	5 123	5 514	10 637
		Total	121 381	133 254	254 635
	Tandjilé Ouest				
		Kélo	36 912	37 881	74 793
		Baktchoro	31 654	34 402	66 056
		Béré	30 060	33 810	63 870
		Bologo	25 673	29 352	55 025
		Dafra	22 475	25 168	47 643
		Délbian	11 276	12 861	24 137
		Dogou	12 877	14 396	27 273
		Kolon	23 174	25 300	48 474
		Total	194 101	213 170	407 271
	Ensemble TANDJILE		315 482	346 424	661 906
WADI FIRA	Biltine				
		Biltine	38 756	41 791	80 547
		Am-Zoer	25 875	30 781	56 656
		Arada	8 985	9 123	18 108
		Mata	6 217	7 522	13 739
		Total	79 833	89 217	169 050
	Darh Tama				
		Guéréda	45 858	49 054	94 912
		Kolonga	20 293	21 289	41 582
		Serim-Birké	20 881	22 005	42 886
		Total	87 032	92 348	179 380
	Kobé				
		Iriba	55 136	58 538	113 674
		Matadjana	9 990	10 233	20 223
		Tiné-Djagaraba	13 202	12 854	26 056
		Total	78 328	81 625	159 953
	Ensemble WADI FIRA		245 193	263 190	508 383
N'DJAMENA	Ville de N'Djamena				
		1 ^{er} Arrondissement	39 665	35 538	75 203
		2 ^{ème} Arrondissement	32 518	26 742	59 260
		3 ^{ème} Arrondissement	22 713	18 215	40 928
		4 ^{ème} Arrondissement	40 086	31 981	72 067
		5 ^{ème} Arrondissement	54 313	46 635	100 948
		6 ^{ème} Arrondissement	23 464	22 036	45 500
		7 ^{ème} Arrondissement	116 218	107 013	223 231
		8 ^{ème} Arrondissement	98 804	85 837	184 641
		9 ^{ème} Arrondissement	39 302	36 291	75 593
		10 ^{ème} Arrondissement	39 135	34 912	74 047
		Total	506 218	445 200	951 418
	Ensemble N'DJAMENA		506 218	445 200	951 418
BARH EL GAZEL	Barh-E-Gazel Sud				
		Moussoro	42 907	37 302	80 209
		Am-Sileb	16 568	15 553	32 121
		Chadra	27 656	26 416	54 072

		Michémiré	15 521	13 453	28 974
		Total	102 652	92 724	195 376
	Barh El Gazel Nord				
		Salal	9 676	6 399	16 075
		Dourgoulanga	13 914	11 752	25 666
		Mandjoura	11 350	8 800	20 150
		Total	34 940	26 951	61 891
	Ensemble BAR EL GAZEL		137 592	119 675	257 267
ENNEDI	Ennedi				
		Fada	8 606	7 097	15 703
		Gouro	4 176	3 914	8 090
		Kalaït	12 050	9 263	21 313
		Nohi	2 166	1 717	3 883
		Ounianga	6 364	5 264	11 628
		Total	33 362	27 255	60 617
	Wadi Hawar				
		Amdjarass	23 815	20 741	44 556
		Bahaï	15 723	12 168	27 891
		Bao Billia	5 453	4 458	9 911
		Kaoura	8 257	6 836	15 093
		Mourdi-Djouna	5 771	4 080	9 851
		Total	59 019	48 283	107 302
	Ensemble ENNEDI		92 381	75 538	167 919
SILA	Kimiti				
		Goz-Béïda	31 938	33 169	65 107
		Adé	6 471	5 942	12 413
		Kerfi	10 142	10 531	20 673
		Koukou-Angarana	34 405	35 397	69 802
		Mogororo	21 820	22 107	43 927
		Total	104 776	107 146	211 922
	Djourouf Al Amar				
		Am-Dam	14 565	14 875	29 440
		Haouich	8 038	7 979	16 017
		Magrane	17 435	18 636	36 071
		Total	40 038	41 490	81 528
	Ensemble SILA		144 814	148 636	293 450
TIBESTI	Tibesti Est				
		Bardaï	2 082	1 644	3 726
		Aouzou	1 979	1 565	3 544
		Yébibou	1 898	1 961	3 859
		Zoumri	1 625	1 633	3 258
		Total	7 584	6 803	14 387
	Tibesti Ouest				
		Zouar	1 399	853	2 252
		Goubonne	1 759	1 407	3 166
		Wour	840	658	1 498
		Total	3 998	2 918	6 916
	Ensemble TIBESTI		11 582	9 721	21 303
ENSEMBLE TCHAD			5 403 075	5 538 607	10 941 682

Tableau 04 : Répartition de la population totale recensée par région, par département et par sous-préfecture de recensement selon le mode de vie (Nomade/Sédentaire)

REGION DE RECENSEMENT	DEPARTEMENT	SOUS-PREFECTURE	MODE DE VIE		
			Nomade	Sédentaire	Total
BATHA	Batha Ouest				
		Ati	2 146	60 237	62 383
		Ouadi-Rimé	9 517	33 659	43 176
		Hidjelidjé	8 226	17 699	25 925
		Koundjourou	987	65 241	66 228
		Total	20 876	176 836	197 712
	Batha Est				
		Oum-Hadjer	2 340	98 677	101 017
		Amsack	687	36 544	37 231
		Assinet	86	29 946	30 032
		Haraze Djombo Kibit	-	12 063	12 063
		Total	3 113	177 230	180 343
	Fitri				
		Yao	7 163	84 344	91 507
		Am-Ndjamena Bilala	1 943	16 953	18 896
		Total	9 106	101 297	110 403
	Ensemble BATHA		33 095	455 363	488 458
BORKOU	Borkou				
		Faya	7	40 881	40 888
		Kouba Olanga	3 943	23 539	27 482
		Total	3 950	64 420	68 370
	Borkou Yala				
		Kirdimi	5 158	9 893	15 051
		Yarda	4	10 159	10 163
	Ensemble BORKOU		9 112	84 472	93 584
CHARI BAGUIRMI	Baguirmi				
		Massenya	3 048	94 350	97 398
		Dourbali	6 008	71 779	77 787
		Mai-Aché	3 713	30 823	34 536
		Total	12 769	196 952	209 721
	Chari				
		Mandelia	5 591	43 586	49 177
		Koundoul	1 356	37 515	38 871
		La-Loumia	3 698	26 121	29 819
		Linia	2 686	44 970	47 656
		Lougoun	953	16 427	17 380
		Total	14 284	168 619	182 903
	Loug-Chari				
		Bouso	165	57 931	58 096
		Ba-Illi	2	45 240	45 242
		Bougomoro	519	24 509	25 028
		Kouno	-	29 439	29 439
		Mogo	1 172	26 824	27 996
		Total	1 858	183 943	185 801
	Ensemble CHARI BAGUIRMI		28 911	549 514	578 425

GUERA	Guéra				
		Mongo	19	73 415	73 434
		Baro	982	47 176	48 158
		Niergui	5 084	45 771	50 855
		Total	6 085	166 362	172 447
	Abtouyour				
		Bitkine	436	114 653	115 089
		Bang-Bang	301	52 043	52 344
		Total	737	166 696	167 433
	Barh Signaka				
		Melfi	1 649	42 191	43 840
		Chinguil	1 274	18 966	20 240
		Mokofi	572	38 920	39 492
		Total	3 495	100 077	103 572
	Mangalmé				
		Mangalmé	3 708	29 559	33 267
		Bitchotchi	26	20 506	20 532
		Eref	349	24 803	25 152
		Kouka Margni	120	15 836	15 956
		Total	4 203	90 704	94 907
	Ensemble GUERA		14 520	523 839	538 359
HADJER LAMIS	Dagana				
		Massakory	2 709	109 225	111 934
		Karal	6 381	41 635	48 016
		Tourba	1 323	27 075	28 398
		Total	10 413	177 935	188 348
	Dababa				
		Bokoro	2 163	111 887	114 050
		Gama	805	31 261	32 066
		Moïto	3 760	78 564	82 324
		Total	6 728	221 712	228 440
	Haraze Al Biar				
		Massaguet	762	52 014	52 776
		Mani	5 047	60 178	65 225
		N'Djamena-Fara	921	31 148	32 069
		Total	6 730	143 340	150 070
	Ensemble HADJER LAMIS		23 871	542 987	566 858
KANEM	Kanem				
		Mao	1 283	120 987	122 270
		Kékédina	511	22 296	22 807
		Méléa	182	6 157	6 339
		Wadjigui	-	1 760	1 760
		Total	1 976	151 200	153 176
	Nord Kanem				
		Nokou	4 022	20 298	24 320
		Nthiona	2	29 660	29 662
		Rig-Rig	593	30 905	31 498
		Ziguey	359	5 126	5 485
		Total	4 976	85 989	90 965
	Wadi-Bissam				
		Mondo	217	63 140	63 357
		Am-Doback	208	25 681	25 889

		Total	425	88 821	89 246
	Ensemble KANEM		7 377	326 010	333 387
LAC	Mamdi				
		Bol	1 556	110 934	112 490
		Bagassola	32	38 885	38 917
		Daboua	1 201	14 253	15 454
		Kangalam	-	11 744	11 744
		Liwa	4 807	39 487	44 294
		Total	7 596	215 303	222 899
	Wayi				
		Ngouri	1 977	105 000	106 977
		Doum-Doum	213	61 953	62 166
		Kouloudia	5 690	36 058	41 748
		Total	7 880	203 011	210 891
	Ensemble LAC		15 476	418 314	433 790
LOGONE OCCIDENTAL	Lac Wey				
		Moundou	17	150 098	150 115
		Bah	4	16 080	16 084
		Déli	-	20 290	20 290
		Dodinda	-	12 113	12 113
		Mbalkabra	-	41 178	41 178
		Mballa-Banyo	5	58 315	58 320
		Ngondong	9	33 387	33 396
		Total	35	331 461	331 496
	Dodjé				
		Béïnamar	-	31 119	31 119
		Béïssa	-	15 893	15 893
		Laokassi	-	21 954	21 954
		Tapol	5	37 391	37 396
		Total	5	106 357	106 362
	Gueni				
		Krim-Krim	-	25 712	25 712
		Bao	3	43 350	43 353
		Bémangra	-	6 110	6 110
		Doguindi	4	16 835	16 839
		Total	7	92 007	92 014
	Ngourkosso				
		Bénoye	20	63 276	63 296
		Bébalem	12	16 820	16 832
		Békiri	10	23 305	23 315
		Béladjia	-	11 520	11 520
		Bourou	-	13 242	13 242
		Saar-Goyen	-	30 967	30 967
		Total	42	159 130	159 172
	Ensemble LOGONE OCCIDENTAL		89	688 955	689 044
LOGONE ORIENTAL	La pendé				
		Doba	76	106 327	106 403
		Kara	942	41 406	42 348
		Madana	-	11 705	11 705
		Total	1 018	159 438	160 456
	Kouh Est				
		Bodo	399	52 527	52 926

		Bédjo	10	12 650	12 660
		Béti	16	35 748	35 764
		Total	425	100 925	101 350
	Kouh Ouest				
		Béboto	-	25 624	25 624
		Baké	303	16 518	16 821
		Bobiti	79	6 991	7 070
		Total	382	49 133	49 515
	La Nya				
		Bébédja	15	42 320	42 335
		Béboni	-	21 095	21 095
		Komé	7	38 926	38 933
		Mbikou	-	17 110	17 110
		Miandoum	-	21 467	21 467
		Total	22	140 918	140 940
	La Nya Pendé				
		Goré	-	60 484	60 484
		Békan	84	23 165	23 249
		Donia	8	14 922	14 930
		Yamodo	-	9 427	9 427
		Total	92	107 998	108 090
	Monts de Lam				
		Baïbokoum	7	18 678	18 685
		Béssao	28	78 154	78 182
		Larmanaye	9	47 559	47 568
		Mbaïkoro	95	62 541	62 636
		Mbitoye	-	11 917	11 917
		Total	139	218 849	218 988
	Ensemble LOGONE ORIENTAL		2 078	777 261	779 339
MANDOUL	Mandoul Oriental				
		Koumra	189	92 456	92 645
		Bédaya	816	21 242	22 058
		Béssada	64	20 835	20 899
		Goundi	61	73 080	73 141
		Mouroum-Goulaye	543	32 218	32 761
		Ngangara	-	14 612	14 612
		Total	1 673	254 443	256 116
	Barh Sara				
		Moïssala	67	49 185	49 252
		Béboro	2	29 940	29 942
		Békourou	157	28 792	28 949
		Bouna	20	66 253	66 273
		Dembo	18	42 817	42 835
		Total	264	216 987	217 251
	Mandoul Occidental				
		Bédjondo	493	51 730	52 223
		Bébopen	10	25 211	25 221
		Békamba	9	28 346	28 355
		péni	23	48 876	48 899
		Total	535	154 163	154 698
	Ensemble MANDOUL		2 472	625 593	628 065
MAYO KEBBI EST	Mayo-Boneye				

		Bongor	41	69 746	69 787
		Gam	439	20 318	20 757
		kim	740	21 254	21 994
		Koyom	-	19 943	19 943
		Moulkou	206	50 332	50 538
		Rigaza	344	30 823	31 167
		Samga	238	21 544	21 782
		Total	2 008	233 960	235 968
	Kabbia				
		Gounou-Gaya	685	112 157	112 842
		Bérem	4	55 095	55 099
		Djodo-Gassa	113	60 780	60 893
		Total	802	228 032	228 834
	Mayo-Lemié				
		Guélendeng	340	36 902	37 242
		Katoa	862	17 278	18 140
		Nanguigoto	395	26 274	26 669
		Total	1 597	80 454	82 051
	Mont Illi				
		Fianga	18	42 588	42 606
		Hollom-Gamès	-	55 437	55 437
		Kéra	4	40 180	40 184
		Tikem	9	55 921	55 930
		Youé	283	33 489	33 772
		Total	314	227 615	227 929
	Ensemble MAYO KEBBI EST		4 721	770 061	774 782
MAYO KEBBI OUEST	Mayo-Dallah				
		Pala	-	108 374	108 374
		Gagal	41	94 122	94 163
		Lamé	-	82 227	82 227
		Torroch	26	49 955	49 981
		Total	67	334 678	334 745
	Lac Léré				
		Léré	7	89 230	89 237
		Binder	11	54 890	54 901
		Guégou	-	14 055	14 055
		Lagon	10	71 522	71 532
		Total	28	229 697	229 725
	Ensemble MAYO KEBBI OUEST		95	564 375	564 470
MOYEN CHARI	Barh Koh				
		Sarh	1 822	129 246	131 068
		Balimba	155	57 395	57 550
		Korbol	1 061	22 519	23 580
		Koumogo	82	57 847	57 929
		Moussafoyo	2 211	34 437	36 648
		Total	5 331	301 444	306 775
	Grande Sido				
		Maro	777	32 132	32 909
		Danamadji	101	33 927	34 028
		Djéké-Djéké	128	18 478	18 606
		Sido	1 158	20 337	21 495
		Total	2 164	104 874	107 038

	Lac Iro				
		Kyabé	1 250	43 951	45 201
		Allako	630	11 945	12 575
		Baltoubaye	980	12 079	13 059
		Bohobé	1 579	23 342	24 921
		Boum-Kébir	4 369	14 011	18 380
		Dindjébo	464	17 355	17 819
		Ngondeye	885	11 485	12 370
		Roro	1 150	16 519	17 669
		Singako	1 676	10 525	12 201
		Total	12 983	161 212	174 195
	Ensemble MOYEN CHARI		20 478	567 530	588 008
OUADDAI	Ouara				
		Abéché	1 031	137 653	138 684
		Abougoudam	5 916	4 337	10 253
		Amléyouna	601	64 947	65 548
		Bourtail	18	22 115	22 133
		Chokoyan	290	34 037	34 327
		Guéri	609	18 856	19 465
		Marfa	625	37 612	38 237
		Total	9 090	319 557	328 647
	Abdi				
		Abdi	2 788	44 150	46 938
		Abker-Djombo	95	25 550	25 645
		Biyéré	1 697	32 601	34 298
		Total	4 580	102 301	106 881
	Assoungha				
		Adré	-	40 366	40 366
		Borota	44	49 625	49 669
		Hadjer-Hadid	58	87 103	87 161
		Mabrone	9	26 210	26 219
		Molou	24	57 478	57 502
		Traoné	-	24 721	24 721
		Total	135	285 503	285 638
	Ensemble OUADDAÏ		13 805	707 361	721 166
SALAMAT	Barh Azoum				
		Am-Timan	1 370	73 846	75 216
		Djouna	7 616	54 130	61 746
		Mouraye	4 657	40 588	45 245
		Total	13 643	168 564	182 207
	Aboudéia				
		Aboudéia	1 017	26 017	27 034
		Abgué	-	13 272	13 272
		Am-Habilé	4 111	20 262	24 373
		Total	5 128	59 551	64 679
	Haraze Manguéigne				
		Haraze	3 146	28 637	31 783
		Daha	837	8 277	9 114
		Manguéigne	1 569	12 949	14 518
		Total	5 552	49 863	55 415
	Ensemble SALAMAT		24 323	277 978	302 301
TANDJILE	Tandjilé Est				

		Laï	56	94 639	94 695
		Déréssia	1 944	48 169	50 113
		Donomanga	5	62 441	62 446
		Guidari	-	36 744	36 744
		Ndam	97	10 540	10 637
		Total	2 102	252 533	254 635
	Tandjilé Ouest				
		Kélo	380	74 413	74 793
		Baktchoro	28	66 028	66 056
		Béré	1 190	62 680	63 870
		Bologo	5	55 020	55 025
		Dafra	151	47 492	47 643
		Délibian	24	24 113	24 137
		Dogou	2	27 271	27 273
		Kolon	344	48 130	48 474
		Total	2 124	405 147	407 271
	Ensemble TANDJILE		4 226	657 680	661 906
WADI FIRA	Biltine				
		Biltine	4 330	76 217	80 547
		Am-Zoer	-	56 656	56 656
		Arada	9 570	8 538	18 108
		Mata	6	13 733	13 739
		Total	13 906	155 144	169 050
	Darh Tama				
		Guéréda	604	94 308	94 912
		Kolonga	9	41 573	41 582
		Serim-Birké	3	42 883	42 886
		Total	616	178 764	179 380
	Kobé				
		Iriba	-	113 674	113 674
		Matadjana	-	20 223	20 223
		Tiné-Djagaraba	5	26 051	26 056
		Total	5	159 948	159 953
	Ensemble WADI FIRA		14 527	493 856	508 383
N'DJAMENA	Ville de N'Djamena				
		1 ^{er} Arrondissement	-	75 203	75 203
		2 ^{ème} Arrondissement	-	59 260	59 260
		3 ^{ème} Arrondissement	11	40 917	40 928
		4 ^{ème} Arrondissement	-	72 067	72 067
		5 ^{ème} Arrondissement	10	100 938	100 948
		6 ^{ème} Arrondissement	-	45 500	45 500
		7 ^{ème} Arrondissement	13	223 218	223 231
		8 ^{ème} Arrondissement	-	184 641	184 641
		9 ^{ème} Arrondissement	-	75 593	75 593
		10 ^{ème} Arrondissement	10	74 037	74 047
		Total	44	951 374	951 418
	Ensemble N'DJAMENA		44	951 374	951 418
BARH EL GAZEL	Barh-E-Gazel Sud				
		Moussoro	39 122	41 087	80 209
		Am-Sileb	21 914	10 207	32 121
		Chadra	13 818	40 254	54 072
		Michémiré	238	28 736	28 974

		Total	75 092	120 284	195 376
	Barh El Gazel Nord				
		Salal	7 936	8 139	16 075
		Dourgoulanga	23 352	2 314	25 666
		Mandjoura	14 553	5 597	20 150
		Total	45 841	16 050	61 891
	Ensemble BAR EL GAZEL		120 933	136 334	257 267
ENNEDI	Ennedi				
		Fada	91	15 612	15 703
		Gouro	468	7 622	8 090
		Kalaït	-	21 313	21 313
		Nohi	279	3 604	3 883
		Ounianga	-	11 628	11 628
		Total	838	59 779	60 617
	Wadi Hawar				
		Amdjarass	3 548	41 008	44 556
		Bahaï	3 952	23 939	27 891
		Bao Billia	6 962	2 949	9 911
		Kaoura	2 925	12 168	15 093
		Mourdi-Djouna	5 386	4 465	9 851
		Total	22 773	84 529	107 302
	Ensemble ENNEDI		23 611	144 308	167 919
SILA	Kimiti				
		Goz-Béïda	654	64 453	65 107
		Adé	3	12 410	12 413
		Kerfi	904	19 769	20 673
		Koukou-Angarana	1 959	67 843	69 802
		Mogororo	281	43 646	43 927
		Total	3 801	208 121	211 922
	Djourouf Al Amar				
		Am-Dam	49	29 391	29 440
		Haouich	5	16 012	16 017
		Magrane	201	35 870	36 071
		Total	255	81 273	81 528
	Ensemble SILA		4 056	289 394	293 450
TIBESTI	Tibesti Est				
		Bardaï	1	3 725	3 726
		Aouzou	-	3 544	3 544
		Yébibou	245	3 614	3 859
		Zoumri	-	3 258	3 258
		Total	246	14 141	14 387
	Tibesti Ouest				
		Zouar	-	2 252	2 252
		Goubonne	-	3 166	3 166
		Wour	-	1 498	1 498
		Total	-	6 916	6 916
	Ensemble TIBESTI		246	21 057	21 303
ENSEMBLE TCHAD			368 066	10 573 616	10 941 682

Tableau 05 : Répartition des ménages ordinaires recensés par région, par département et par sous-préfecture de recensement selon le sexe du chef de ménage

Région de recensement	Département	Sous-Préfecture	Sexe du Chef de ménage		
BATHA	Batha Ouest		Masculin	Féminin	Total
		Ati	9 015	2 641	11 656
		Ouadi-Rimé	7 017	1 307	8 324
		Hidjelidjé	4 289	577	4 866
		Koundjourou	9 419	3 774	13 193
		Total	29 740	8 299	38 039
	Batha Est				
		Oum-Hadjer	13 287	7 177	20 464
		Amsack	5 265	2 450	7 715
		Assinet	4 550	1 126	5 676
		Haraze Djombo Kibit	1 672	415	2 087
		Total	24 774	11 168	35 942
	Fitri				
		Yao	13 630	4 877	18 507
		Am-Ndjamena Bilala	2 869	887	3 756
		Total	16 499	5 764	22 263
	Ensemble BATHA		71 013	25 231	96 244
BORKOU	Borkou				
		Faya	5 094	1 935	7 029
		Kouba Olanga	3 640	876	4 516
		Total	8 734	2 811	11 545
	Borkou Yala				
		Kirdimi	2 186	510	2 696
		Yarda	1 274	221	1 495
		Total	3 460	731	4 191
	Ensemble BORKOU		12 194	3 542	15 736
CHARI BAGUIRMI	Baguirmi				
		Massenya	16 471	1 504	17 975
		Dourbali	12 984	1 678	14 662
		Mai-Aché	6 222	721	6 943
		Total	35 677	3 903	39 580
	Chari				
		Mandelia	8 176	1 314	9 490
		Koundoul	6 250	1 245	7 495
		La-Loumia	4 690	622	5 312
		Linia	8 234	927	9 161
		Lougoun	2 655	276	2 931
		Total	30 005	4 384	34 389
		Loug-Chari			
	Boussou		9 162	1 202	10 364
	Ba-Illi		7 037	1 024	8 061
	Bougomoro		4 233	281	4 514
	Kouno		4 332	670	5 002
	Mogo		4 387	574	4 961
Total	29 151		3 751	32 902	
	Ensemble CHARI BAGUIRMI		94 833	12 038	106 871
GUERA	Guéra				

		Mongo	9 928	4 207	14 135
		Baro	6 135	2 403	8 538
		Niergui	7 069	2 760	9 829
		Total	23 132	9 370	32 502
	Abtouyour				
		Bitkine	15 783	5 409	21 192
		Bang-Bang	7 421	3 270	10 691
		Total	23 204	8 679	31 883
	Barh Signaka				
		Melfi	6 746	1 188	7 934
		Chinguil	3 150	821	3 971
		Mokofi	6 380	809	7 189
		Total	16 276	2 818	19 094
	Mangalmé				
		Mangalmé	4 422	2 828	7 250
		Bitshotchi	2 524	1 817	4 341
		Eref	3 473	1 748	5 221
		Kouka Margni	2 025	1 462	3 487
		Total	12 444	7 855	20 299
	Ensemble GUERA		75 056	28 722	103 778
HADJER LAMIS	Dagana				
		Massakory	18 084	8 145	26 229
		Karal	7 878	1 423	9 301
		Tourba	4 863	789	5 652
		Total	30 825	10 357	41 182
	Dababa				
		Bokoro	17 076	3 803	20 879
		Gama	4 753	972	5 725
		Moïto	12 608	2 984	15 592
		Total	34 437	7 759	42 196
	Haraze Al Biar				
		Massaguet	8 495	1 587	10 082
		Mani	10 389	1 532	11 921
		N'Djamena-Fara	5 393	773	6 166
		Total	24 277	3 892	28 169
	Ensemble HADJER LAMIS		89 539	22 008	111 547
KANEM	Kanem				
		Mao	18 120	9 387	27 507
		Kékédina	4 113	1 070	5 183
		Méléa	839	516	1 355
		Wadjigui	246	148	394
		Total	23 318	11 121	34 439
	Nord Kanem				
		Nokou	3 934	1 144	5 078
		Nthiona	4 677	2 212	6 889
		Rig-Rig	5 737	1 088	6 825
		Ziguey	872	204	1 076
		Total	15 220	4 648	19 868
	Wadi-Bissam				
		Mondo	8 676	5 137	13 813
		Am-Doback	3 850	1 719	5 569
		Total	12 526	6 856	19 382

	Ensemble KANEM		51 064	22 625	73 689
LAC	Mamdi				
		Bol	20 169	4 088	24 257
		Bagassola	6 767	1 597	8 364
		Daboua	3 013	222	3 235
		Kangalam	2 320	360	2 680
		Liwa	7 771	1 688	9 459
		Total	40 040	7 955	47 995
	Wayi				
		Ngouri	16 742	6 950	23 692
		Doum-Doum	10 369	2 323	12 692
		Kouloudia	7 294	1 743	9 037
Total	34 405	11 016	45 421		
	Ensemble LAC		74 445	18 971	93 416
LOGONE OCCIDENTAL	Lac Wey				
		Moundou	23 497	6 857	30 354
		Bah	2 511	570	3 081
		Déli	3 113	839	3 952
		Dodinda	1 817	432	2 249
		Mbalkabra	6 843	1 600	8 443
		Mballa-Banyo	9 108	1 881	10 989
		Ngondong	5 020	652	5 672
		Total	51 909	12 831	64 740
	Dodjé				
		Béïnamar	4 578	615	5 193
		Béïssa	2 282	457	2 739
		Laokassi	3 091	490	3 581
		Tapol	5 581	778	6 359
		Total	15 532	2 340	17 872
	Gueni				
		Krim-Krim	4 299	748	5 047
		Bao	7 223	1 581	8 804
		Bémangra	1 017	199	1 216
		Doguindi	2 926	731	3 657
		Total	15 465	3 259	18 724
	Ngourkosso				
		Bénoye	10 427	2 845	13 272
		Bébalem	2 615	722	3 337
		Békiri	3 612	752	4 364
		Béladjia	1 921	374	2 295
		Bourou	2 163	478	2 641
		Saar-Goyen	4 869	1 326	6 195
		Total	25 607	6 497	32 104
		Ensemble LOGONE OCCIDENTAL		108 513	24 927
LOGONE ORIENTAL	La pendé				
		Doba	15 916	3 722	19 638
		Kara	5 929	797	6 726
		Madana	1 661	395	2 056
		Total	23 506	4 914	28 420
	Kouh Est				
		Bodo	9 022	1 974	10 996
		Bédjo	2 142	520	2 662

		Béti	5 705	1 334	7 039	
		Total	16 869	3 828	20 697	
Kouh Ouest						
		Béboto	4 494	907	5 401	
		Baké	2 950	569	3 519	
		Bobiti	1 189	300	1 489	
		Total	8 633	1 776	10 409	
La Nya						
		Bébédja	6 962	1 339	8 301	
		Béboni	3 189	648	3 837	
		Komé	6 141	1 136	7 277	
		Mbikou	2 520	582	3 102	
		Miandoum	3 181	758	3 939	
	Total	21 993	4 463	26 456		
La Nya Pendé						
		Goré	7 147	2 009	9 156	
		Békan	2 437	622	3 059	
		Donia	2 219	560	2 779	
		Yamodo	1 496	336	1 832	
	Total	13 299	3 527	16 826		
Monts de Lam						
		Baïbokoum	2 861	450	3 311	
		Béssao	11 554	2 794	14 348	
		Larmanaye	7 023	1 094	8 117	
		Mbaïkoro	9 723	1 888	11 611	
		Mbitoye	1 989	331	2 320	
	Total	33 150	6 557	39 707		
	Ensemble LOGONE ORIENTAL		117 450	25 065	142 515	
MANDOUL	Mandoul Oriental					
			Koumra	12 747	3 915	16 662
			Bédaya	3 135	998	4 133
			Béssada	2 903	668	3 571
			Goundi	9 792	1 632	11 424
			Mouroum-Goulaye	4 369	423	4 792
			Ngangara	1 938	190	2 128
			Total	34 884	7 826	42 710
	Barh Sara					
			Moïssala	7 774	1 610	9 384
			Béboro	4 620	1 534	6 154
			Békourou	4 735	843	5 578
			Bouna	10 735	2 499	13 234
			Dembo	7 116	1 170	8 286
		Total	34 980	7 656	42 636	
	Mandoul Occidental					
			Bédjondo	7 679	2 229	9 908
			Bébopen	3 674	796	4 470
			Békamba	3 794	1 284	5 078
			péni	6 676	1 628	8 304
		Total	21 823	5 937	27 760	
	Ensemble MANDOUL		91 687	21 419	113 106	
MAYO KEBBI EST	Mayo-Boneye					
			Bongor	10 521	2 530	13 051

		Gam	3 366	194	3 560
		kim	3 232	540	3 772
		Koyom	3 051	683	3 734
		Moulkou	7 754	1 075	8 829
		Rigaza	4 701	847	5 548
		Samga	3 068	467	3 535
		Total	35 693	6 336	42 029
	Kabbia				
		Gounou-Gaya	15 758	2 472	18 230
		Bérem	7 720	1 292	9 012
		Djodo-Gassa	8 491	1 217	9 708
		Total	31 969	4 981	36 950
	Mayo-Lemié				
		Guélendeng	5 461	873	6 334
		Katoa	2 443	205	2 648
		Nanguigoto	3 972	426	4 398
		Total	11 876	1 504	13 380
	Mont Illi				
		Fianga	5 500	2 610	8 110
		Hollom-Gamès	7 752	1 782	9 534
		Kéra	5 693	1 975	7 668
		Tikem	7 543	1 884	9 427
		Youé	4 360	1 240	5 600
		Total	30 848	9 491	40 339
	Ensemble MAYO KEBBI EST		110 386	22 312	132 698
MAYO KEBBI OUEST	Mayo-Dallah				
		Pala	15 431	2 476	17 907
		Gagal	13 354	1 070	14 424
		Lamé	11 055	983	12 038
		Torrock	6 855	1 101	7 956
		Total	46 695	5 630	52 325
	Lac Léré				
		Léré	11 569	2 315	13 884
		Binder	8 148	1 076	9 224
		Guégou	1 715	187	1 902
		Lagon	8 931	1 235	10 166
		Total	30 363	4 813	35 176
	Ensemble MAYO KEBBI OUEST		77 058	10 443	87 501
MOYEN CHARI	Barh Koh				
		Sarh	19 855	5 755	25 610
		Balimba	8 036	1 189	9 225
		Korbol	3 398	327	3 725
		Koumogo	8 085	1 220	9 305
		Moussafoyo	5 577	675	6 252
		Total	44 951	9 166	54 117
	Grande Sido				
		Maro	2 902	696	3 598
		Danamadji	4 991	1 203	6 194
		Djéké-Djéké	2 755	478	3 233
		Sido	2 962	514	3 476
		Total	13 610	2 891	16 501
	Lac Iro				

		Kyabé	6 321	1 846	8 167
		Allako	1 893	113	2 006
		Baltoubaye	2 009	105	2 114
		Bohobé	4 036	262	4 298
		Boum-Kébir	2 848	511	3 359
		Dindjébo	2 605	456	3 061
		Ngondeye	1 893	173	2 066
		Roro	2 641	614	3 255
		Singako	1 707	343	2 050
		Total	25 953	4 423	30 376
	Ensemble MOYEN CHARI		84 514	16 480	100 994
OUADDAI	Ouara				
		Abéché	18 972	5 266	24 238
		Abougoudam	1 517	342	1 859
		Amléyouna	6 852	2 522	9 374
		Bourtail	3 005	2 227	5 232
		Chokoyan	4 661	1 040	5 701
		Guéri	2 745	995	3 740
		Marfa	5 224	2 664	7 888
		Total	42 976	15 056	58 032
	Abdi				
		Abdi	6 477	3 573	10 050
		Abker-Djombo	3 475	1 996	5 471
		Biyéré	5 086	1 392	6 478
		Total	15 038	6 961	21 999
	Assoungha				
		Adré	5 482	2 741	8 223
		Borota	6 633	4 777	11 410
		Hadjer-Hadid	6 350	3 435	9 785
		Mabrone	3 752	2 309	6 061
		Molou	5 354	3 539	8 893
		Traoné	3 820	1 450	5 270
		Total	31 391	18 251	49 642
	Ensemble OUADDAI		89 405	40 268	129 673
SALAMAT	Barh Azoum				
		Am-Timan	10 466	3 519	13 985
		Djouna	8 908	3 050	11 958
		Mouraye	6 985	2 455	9 440
		Total	26 359	9 024	35 383
	Aboudéïa				
		Aboudéïa	3 591	1 635	5 226
		Abgué	1 879	666	2 545
		Am-Habilé	3 249	1 117	4 366
		Total	8 719	3 418	12 137
	Haraze Manguéigne				
		Haraze	4 742	1 207	5 949
		Daha	682	139	821
		Manguéigne	2 158	501	2 659
		Total	7 582	1 847	9 429
	Ensemble SALAMAT		42 660	14 289	56 949
TANDJILE	Tandjilé Est				
		Laï	13 716	3 881	17 597

		Déréssia	7 205	1 476	8 681
		Donomanga	8 179	1 125	9 304
		Guidari	4 759	1 292	6 051
		Ndam	1 435	132	1 567
		Total	35 294	7 906	43 200
	Tandjilé Ouest				
		Kélo	11 205	2 843	14 048
		Baktchoro	9 298	1 557	10 855
		Béré	9 513	2 554	12 067
		Bologo	8 161	1 751	9 912
		Dafra	6 523	1 096	7 619
		Délbian	3 581	933	4 514
		Dogou	3 787	596	4 383
		Kolon	8 538	1 847	10 385
		Total	60 606	13 177	73 783
Ensemble TANDJILE		95 900	21 083	116 983	
WADI FIRA	Biltine				
		Biltine	10 864	5 761	16 625
		Am-Zoer	7 906	5 099	13 005
		Arada	2 629	1 098	3 727
		Mata	1 895	1 211	3 106
		Total	23 294	13 169	36 463
	Darh Tama				
		Guéréda	8 638	3 411	12 049
		Kolonga	5 715	2 316	8 031
		Serim-Birké	5 290	2 352	7 642
		Total	19 643	8 079	27 722
	Kobé				
		Iriba	6 293	2 782	9 075
		Matadjana	2 560	785	3 345
		Tiné-Djagaraba	3 134	903	4 037
Total		11 987	4 470	16 457	
Ensemble WADI FIRA		54 924	25 718	80 642	
N'DJAMENA	Ville de N'djamena				
		1 ^{er} Arrondissement	11 562	1 976	13 538
		2 ^{ème} Arrondissement	8 301	1 675	9 976
		3 ^{ème} Arrondissement	6 324	1 986	8 310
		4 ^{ème} Arrondissement	10 868	2 147	13 015
		5 ^{ème} Arrondissement	15 350	3 397	18 747
		6 ^{ème} Arrondissement	7 695	2 678	10 373
		7 ^{ème} Arrondissement	36 442	7 855	44 297
		8 ^{ème} Arrondissement	28 236	4 586	32 822
		9 ^{ème} Arrondissement	12 599	2 621	15 220
		10 ^{ème} Arrondissement	11 763	1 357	13 120
		Total	149 140	30 278	179 418
Ensemble N'DJAMENA		149 140	30 278	179 418	
BARH EL GAZEL	Barh-E-Gazel Sud				
		Moussoro	11 505	1 678	13 183
		Am-Sileb	5 015	736	5 751
		Chadra	7 841	2 610	10 451
		Michémiré	3 962	778	4 740
		Total	28 323	5 802	34 125

	Barh El Gazel Nord				
		Salal	1 937	129	2 066
		234	3 736	311	4 047
		Mandjoura	3 210	79	3 289
		Total	8 883	519	9 402
	Ensemble BAR-EL-GAZEL		37 206	6 321	43 527
ENNEDI	Ennedi				
		Fada	1 826	732	2 558
		Gouro	1 168	464	1 632
		Kalaït	2 942	721	3 663
		Nohi	498	146	644
		Ounianga	1 435	619	2 054
		Total	7 869	2 682	10 551
	Wadi Hawar				
		Amdjarass	1 149	147	1 296
		Bahaï	4 001	824	4 825
		Bao Billia	1 534	464	1 998
		Kaoura	2 066	296	2 362
		Mourdi-Djouna	1 335	174	1 509
		Total	10 085	1 905	11 990
	Ensemble ENNEDI		17 954	4 587	22 541
SILA	Kimiti				
		Goz-Béïda	6 517	2 851	9 368
		Adé	1 307	911	2 218
		Kerfi	2 809	1 277	4 086
		Koukou-Angarana	6 099	2 348	8 447
		Mogororo	5 951	2 244	8 195
		Total	22 683	9 631	32 314
	Djourouf Al Amar				
		Am-Dam	4 011	1 687	5 698
		Haouich	2 019	1 022	3 041
		Magrane	4 955	2 259	7 214
		Total	10 985	4 968	15 953
	Ensemble SILA		33 668	14 599	48 267
TIBESTI	Tibesti Est				
		Bardaï	485	135	620
		Aouzou	475	116	591
		Yébibou	559	129	688
		Zoumri	422	155	577
		Total	1 941	535	2 476
	Tibesti Ouest				
		Zouar	181	136	317
		Goubonne	388	39	427
		Wour	170	58	228
		Total	739	233	972
	Ensemble TIBESTI		2 680	768	3 448
ENSEMBLE TCHAD			1 581 289	411 694	1 992 983

Tableau 06 : Répartition de la population des ménages ordinaires recensés par région, par département et par sous-préfecture de recensement selon le sexe

Région de recensement	Département	Sous-Préfecture	Sexe		
			Masculin	Féminin	Total
BATHA	Batha Ouest				
		Ati	30 866	31 310	62 176
		Ouadi-Rimé	21 453	21 723	43 176
		Hidjelidjé	13 204	12 721	25 925
		Koundjourou	32 034	34 194	66 228
		Total	97 557	99 948	197 505
	Batha Est				
		Oum-Hadjer	46 188	54 581	100 769
		Amsack	17 064	19 953	37 017
		Assinet	14 144	15 874	30 018
		Haraze Djombo Kibit	5 776	6 272	12 048
		Total	83 172	96 680	179 852
	Fitri				
		Yao	44 557	46 751	91 308
		Am-Ndjamena Bilala	9 209	9 657	18 866
		Total	53 766	56 408	110 174
	Ensemble BATHA		234 495	253 036	487 531
BORKOU	Borkou				
		Faya	21 757	18 929	40 686
		Kouba Olanga	14 710	12 691	27 401
		Total	36 467	31 620	68 087
	Borkou Yala				
		Kirdimi	7 941	6 885	14 826
		Yarda	5 064	5 091	10 155
	Ensemble BORKOU		49 472	43 596	93 068
CHARI BAGUIRMI	Baguirmi				
		Massenya	48 224	48 517	96 741
		Dourbali	39 092	38 483	77 575
		Mai-Aché	17 048	17 455	34 503
		Total	104 364	104 455	208 819
	Chari				
		Mandelia	24 186	24 943	49 129
		Koundoul	19 061	19 766	38 827
		La-Loumia	14 620	15 069	29 689
		Linia	23 512	24 047	47 559
		Lougoun	8 461	8 899	17 360
		Total	89 840	92 724	182 564
	Loug-Chari				
		Bousso	28 534	29 471	58 005
		Ba-Illi	21 999	23 095	45 094
		Bougomoro	12 378	12 495	24 873
		Kouno	14 221	15 023	29 244
		Mogo	13 754	14 098	27 852
	Ensemble CHARI BAGUIRMI		285 090	291 361	576 451

GUERA	Guéra				
		Mongo	35 828	37 062	72 890
		Baro	22 975	25 163	48 138
		Niergui	24 954	25 846	50 800
		Total	83 757	88 071	171 828
	Abtouyour				
		Bitkine	56 468	58 484	114 952
		Bang-Bang	24 965	27 379	52 344
		Total	81 433	85 863	167 296
	Barh Signaka				
		Melfi	21 515	22 316	43 831
		Chinguil	9 594	10 646	20 240
		Mokofi	19 837	19 655	39 492
		Total	50 946	52 617	103 563
	Mangalmé				
		Mangalmé	15 410	17 822	33 232
		Bitshotchi	9 217	11 127	20 344
		Eref	12 114	13 009	25 123
		Kouka Margni	7 172	8 624	15 796
		Total	43 913	50 582	94 495
	Ensemble GUERA		260 049	277 133	537 182
HADJER LAMIS	Dagana				
		Massakory	54 113	56 985	111 098
		Karal	24 125	23 121	47 246
		Tourba	13 931	13 962	27 893
		Total	92 169	94 068	186 237
	Dababa				
		Bokoro	56 281	57 396	113 677
		Gama	15 468	15 955	31 423
		Moïto	39 776	41 993	81 769
		Total	111 525	115 344	226 869
	Haraze Al Biar				
		Massaguet	26 419	25 973	52 392
		Mani	32 933	32 094	65 027
		N'Djamena-Fara	16 056	15 927	31 983
		Total	75 408	73 994	149 402
	Ensemble HADJER LAMIS		279 102	283 406	562 508
KANEM	Kanem				
		Mao	58 899	63 261	122 160
		Kékédina	11 556	11 235	22 791
		Méléa	3 113	3 220	6 333
		Wadjigui	836	924	1 760
		Total	74 404	78 640	153 044
	Nord Kanem				
		Nokou	12 180	12 065	24 245
		Nthiona	14 472	15 190	29 662
		Rig-Rig	16 152	15 321	31 473
		Ziguey	2 744	2 741	5 485
		Total	45 548	45 317	90 865
	Wadi-Bissam				
		Mondo	30 032	33 294	63 326
		Am-Doback	12 590	13 270	25 860

		Total	42 622	46 564	89 186
	Ensemble KANEM		162 574	170 521	333 095
LAC	Mamdi				
		Bol	57 476	54 683	112 159
		Bagassola	19 694	19 196	38 890
		Daboua	8 112	7 328	15 440
		Kangalam	6 124	5 571	11 695
		Liwa	22 592	21 540	44 132
		Total	113 998	108 318	222 316
	Wayi				
		Ngouri	51 691	54 898	106 589
		Doum-Doum	31 064	30 997	62 061
		Kouloudia	20 992	20 537	41 529
		Total	103 747	106 432	210 179
	Ensemble LAC		217 745	214 750	432 495
LOGONE OCCIDENTAL	Lac Wey				
		Moundou	74 487	74 187	148 674
		Bah	7 771	8 295	16 066
		Déli	9 792	10 493	20 285
		Dodinda	5 915	6 182	12 097
		Mbalkabra	19 829	21 341	41 170
		Mballa-Banyo	28 368	29 942	58 310
		Ngondong	15 566	17 830	33 396
		Total	161 728	168 270	329 998
	Dodjé				
		Béïnamar	15 142	15 953	31 095
		Béïssa	7 649	8 244	15 893
		Laokassi	10 473	11 451	21 924
		Tapol	17 815	19 579	37 394
		Total	51 079	55 227	106 306
	Gueni				
		Krim-Krim	12 387	13 274	25 661
		Bao	20 771	22 582	43 353
		Bémangra	2 892	3 218	6 110
		Doguindi	8 171	8 663	16 834
		Total	44 221	47 737	91 958
	Ngourkosso				
		Bénoye	30 091	33 136	63 227
		Bébalem	8 068	8 678	16 746
		Békiri	11 406	11 909	23 315
		Béladjia	5 623	5 897	11 520
		Bourou	6 092	7 138	13 230
		Saar-Goyen	14 457	16 510	30 967
		Total	75 737	83 268	159 005
	Ensemble LOGONE OCCIDENTAL		332 765	354 502	687 267
LOGONE ORIENTAL	La pendé				
		Doba	51 994	54 235	106 229
		Kara	20 063	22 270	42 333
		Madana	5 447	6 252	11 699
		Total	77 504	82 757	160 261
	Kouh Est				

		Bodo	25 601	27 325	52 926
		Bédjo	6 049	6 611	12 660
		Béti	16 890	18 832	35 722
		Total	48 540	52 768	101 308
	Kouh Ouest				
		Béboto	12 711	12 907	25 618
		Baké	8 193	8 628	16 821
		Bobiti	3 432	3 638	7 070
		Total	24 336	25 173	49 509
	La Nya				
		Bébédja	21 273	20 959	42 232
		Béboni	10 412	10 683	21 095
		Komé	18 839	19 434	38 273
		Mbikou	8 245	8 844	17 089
		Miandoum	10 477	10 989	21 466
		Total	69 246	70 909	140 155
	La Nya Pendé				
		Goré	22 910	23 255	46 165
		Békan	8 327	8 715	17 042
		Donia	7 237	7 679	14 916
		Yamodo	4 629	4 798	9 427
		Total	43 103	44 447	87 550
	Monts de Lam				
		Baïbokoum	9 288	9 389	18 677
		Béssao	37 643	40 515	78 158
		Larmanaye	22 874	24 681	47 555
		Mbaïkoro	30 218	32 416	62 634
		Mbitoye	5 568	6 349	11 917
		Total	105 591	113 350	218 941
	Ensemble LOGONE ORIENTAL		368 320	389 404	757 724
MANDOUL	Mandoul Oriental				
		Koumra	45 393	47 063	92 456
		Bédaya	10 757	11 248	22 005
		Béssada	10 232	10 594	20 826
		Goundi	34 986	37 719	72 705
		Mouroum-Goulaye	15 451	17 310	32 761
		Ngangara	7 000	7 612	14 612
		Total	123 819	131 546	255 365
	Barh Sara				
		Moïssala	24 046	25 151	49 197
		Béboro	14 564	15 367	29 931
		Békourou	14 138	14 811	28 949
		Bouna	32 558	33 715	66 273
		Dembo	21 080	21 704	42 784
		Total	106 386	110 748	217 134
	Mandoul Occidental				
		Bédjondo	25 280	26 943	52 223
		Bébopen	12 173	13 006	25 179
		Békamba	13 809	14 540	28 349
		péni	23 460	25 419	48 879
		Total	74 722	79 908	154 630
	Ensemble MANDOUL		304 927	322 202	627 129

MAYO KEBBI EST	Mayo-Boneye				
		Bongor	34 339	35 088	69 427
		Gam	10 285	10 465	20 750
		kim	10 720	11 274	21 994
		Koyom	9 777	10 068	19 845
		Moulkou	24 196	26 213	50 409
		Rigaza	14 810	16 335	31 145
		Samga	10 305	11 473	21 778
		Total	114 432	120 916	235 348
	Kabbia				
		Gounou-Gaya	53 558	59 147	112 705
		Bérem	26 176	28 923	55 099
		Djodo-Gassa	28 943	31 944	60 887
		Total	108 677	120 014	228 691
	Mayo-Lemié				
		Guélandeng	18 314	18 877	37 191
		Katoa	8 845	9 295	18 140
		Nanguigoto	13 183	13 449	26 632
		Total	40 342	41 621	81 963
	Mont Illi				
		Fianga	19 922	22 614	42 536
		Hollom-Gamès	26 222	29 215	55 437
		Kéra	18 909	21 258	40 167
		Tikem	26 227	29 703	55 930
		Youé	15 781	17 987	33 768
		Total	107 061	120 777	227 838
	Ensemble MAYO KEBBI EST		370 512	403 328	773 840
MAYO KEBBI OUEST	Mayo-Dallah				
		Pala	52 904	55 108	108 012
		Gagal	46 092	48 034	94 126
		Lamé	39 420	42 799	82 219
		Torroch	23 362	26 531	49 893
		Total	161 778	172 472	334 250
	Lac Léré				
		Léré	42 903	46 224	89 127
		Binder	26 613	28 258	54 871
		Guégou	6 797	7 250	14 047
		Lagon	34 667	36 850	71 517
		Total	110 980	118 582	229 562
	Ensemble MAYO KEBBI OUEST		272 758	291 054	563 812
MOYEN CHARI	Barh Koh				
		Sarh	64 923	65 673	130 596
		Balimba	27 851	29 239	57 090
		Korbol	11 669	11 882	23 551
		Koumogo	28 436	29 469	57 905
		Moussafoyo	18 322	18 326	36 648
		Total	151 201	154 589	305 790
	Grande Sido				
		Maro	9 678	9 828	19 506
		Danamadji	16 893	16 997	33 890
		Djéké-Djéké	9 238	9 323	18 561

	Lac Iro	Sido	10 713	10 762	21 475
		Total	46 522	46 910	93 432
		Kyabé	22 284	22 769	45 053
		Allako	6 118	6 457	12 575
		Baltoubaye	6 508	6 551	13 059
		Bohobé	12 379	12 542	24 921
		Boum-Kébir	8 878	9 461	18 339
		Dindjébo	8 845	8 964	17 809
		Ngondeye	6 267	6 085	12 352
		Roro	8 838	8 732	17 570
		Singako	6 003	6 198	12 201
		Total	86 120	87 759	173 879
	Ensemble MOYEN CHARI		283 843	289 258	573 101
OUADDAI	Ouara				
		Abéché	70 342	65 428	135 770
		Abougoudam	5 039	5 166	10 205
		Amléyouna	23 137	25 876	49 013
		Bourtail	10 170	11 963	22 133
		Chokoyan	16 418	17 892	34 310
		Guéri	9 396	10 069	19 465
		Marfa	18 022	20 213	38 235
		Total	152 524	156 607	309 131
	Abdi				
		Abdi	21 937	24 860	46 797
		Abker-Djombo	12 086	13 559	25 645
		Biyéré	16 470	17 506	33 976
		Total	50 493	55 925	106 418
	Assoungha				
		Adré	18 203	20 096	38 299
		Borota	22 557	27 032	49 589
		Hadjer-Hadid	20 777	23 585	44 362
		Mabrone	11 939	14 109	26 048
		Molou	17 558	20 849	38 407
		Traoné	11 656	12 823	24 479
		Total	102 690	118 494	221 184
	Ensemble OUADDAÏ		305 707	331 026	636 733
SALAMAT	Barh Azoum				
		Am-Timan	36 800	37 915	74 715
		Djouna	29 669	32 077	61 746
		Mouraye	22 409	22 836	45 245
		Total	88 878	92 828	181 706
	Aboudéïa				
		Aboudéïa	12 786	14 239	27 025
		Abgué	6 411	6 833	13 244
		Am-Habilé	11 464	12 909	24 373
		Total	30 661	33 981	64 642
	Haraze Mangueigne				
		Haraze	15 108	16 251	31 359
		Daha	2 088	1 997	4 085
		Manguéigne	6 737	7 467	14 204
		Total	23 933	25 715	49 648

	Ensemble SALAMAT		143 472	152 524	295 996
TANDJILE	Tandjilé Est				
		Lai	44 909	49 589	94 498
		Déréssia	24 168	25 936	50 104
		Donomanga	29 499	32 938	62 437
		Guidari	17 438	19 250	36 688
		Ndam	5 123	5 514	10 637
		Total	121 137	133 227	254 364
	Tandjilé Ouest				
		Kélo	36 671	37 866	74 537
		Baktchoro	31 654	34 396	66 050
		Béré	30 060	33 807	63 867
		Bologo	25 668	29 352	55 020
		Daфра	22 467	25 156	47 623
		Délibian	11 276	12 861	24 137
		Dogou	12 877	14 396	27 273
		Kolon	23 174	25 300	48 474
		Total	193 847	213 134	406 981
	Ensemble TANDJILE		314 984	346 361	661 345
WADI FIRA	Biltine				
		Biltine	38 493	41 653	80 146
		Am-Zoer	25 767	30 781	56 548
		Arada	8 940	9 123	18 063
		Mata	6 217	7 522	13 739
		Total	79 417	89 079	168 496
	Darh Tama				
		Guéréda	29 739	32 185	61 924
		Kolonga	20 052	21 283	41 335
		Serim-Birké	20 881	22 005	42 886
		Total	70 672	75 473	146 145
	Kobé				
		Iriba	26 094	27 012	53 106
		Matadjana	9 781	10 203	19 984
		Tiné-Djagaraba	12 646	12 852	25 498
		Total	48 521	50 067	98 588
	Ensemble WADI FIRA		198 610	214 619	413 229
N'DJAMENA	Ville de N'djamena				
		1 ^{er} Arrondissement	39 096	35 533	74 629
		2 ^{eme} Arrondissement	31 292	26 717	58 009
		3 ^{eme} Arrondissement	20 427	18 200	38 627
		4 ^{eme} Arrondissement	40 027	31 981	72 008
		5 ^{eme} Arrondissement	53 627	46 632	100 259
		6 ^{eme} Arrondissement	23 248	22 033	45 281
		7 ^{eme} Arrondissement	115 609	106 965	222 574
		8 ^{eme} Arrondissement	97 779	85 779	183 558
		9 ^{eme} Arrondissement	39 172	36 279	75 451
		10 ^{eme} Arrondissement	38 780	34 883	73 663
		Total	499 057	445 002	944 059
	Ensemble N'DJAMENA		499 057	445 002	944 059
BARH EL GAZEL	Barh-E-Gazel Sud				
		Moussoro	42 291	37 278	79 569
		Am-Sileb	16 553	15 553	32 106

		Chadra	27 635	26 416	54 051	
		Michémiré	15 521	13 453	28 974	
		Total	102 000	92 700	194 700	
	Barh El Gazel Nord					
		Salal	9 676	6 399	16 075	
		234	13 914	11 752	25 666	
		Mandjoura	11 350	8 800	20 150	
		Total	34 940	26 951	61 891	
		Ensemble BAR EL GAZEL	136 940	119 651	256 591	
	ENNEDI	Ennedi				
Fada			8 061	7 095	15 156	
Gouro			4 095	3 914	8 009	
Kalaït			12 044	9 263	21 307	
Nohi			2 166	1 717	3 883	
Ounianga			6 244	5 264	11 508	
Total			32 610	27 253	59 863	
Wadi Hawar						
		Amdjarass	4 595	3 621	8 216	
		Bahäï	15 640	12 162	27 802	
		Bao Billia	5 364	4 458	9 822	
		Kaoura	8 248	6 836	15 084	
		Mourdi-Djouna	5 762	4 080	9 842	
		Total	39 609	31 157	70 766	
		Ensemble ENNEDI	72 219	58 410	130 629	
SILA		Kimiti				
			Goz-Béïda	25 449	26 123	51 572
	Adé		5 478	5 940	11 418	
	Kerfi		10 142	10 531	20 673	
	Koukou-Angarana		24 446	25 029	49 475	
	Mogororo		20 852	22 104	42 956	
	Total		86 367	89 727	176 094	
	Djourouf Al Amar					
		Am-Dam	14 565	14 875	29 440	
		Haouich	8 038	7 979	16 017	
		Magrane	17 435	18 636	36 071	
		Total	40 038	41 490	81 528	
		Ensemble SILA	126 405	131 217	257 622	
	TIBESTI	Tibesti Est				
Bardaï			1 772	1 643	3 415	
Aouzou			1 921	1 565	3 486	
Yébibou			1 787	1 960	3 747	
Zoumri			1 625	1 633	3 258	
Total			7 105	6 801	13 906	
Tibesti Ouest						
		Zouar	962	852	1 814	
		Goubonne	1 759	1 407	3 166	
		Wour	721	658	1 379	
		Total	3 442	2 917	6 359	
		Ensemble TIBESTI	10 547	9 718	20 265	
ENSEMBLE TCHAD		5 229 593	5 392 079	10 621 672		

Tableau 07 : Répartition de la population totale recensée des enfants de moins de 15 ans (0-14 ans) par région, par département et par sous-préfecture de recensement selon le sexe

REGION DE RECENSEMENT	DEPARTEMENT	SOUS-PREFECTURE	SEXE		
			Masculin	Féminin	Total
BATHA	Batha Ouest				
		Ati	16 768	15 693	32 461
		Ouadi-Rimé	12 146	11 568	23 714
		Hidjelidjé	7 390	6 608	13 998
		Koundjourou	16 592	15 842	32 434
		Total	52 896	49 711	102 607
	Batha Est				
		Oum-Hadjer	26 459	27 654	54 113
		Amsack	9 974	10 191	20 165
		Assinet	8 148	8 611	16 759
		Haraze Djombo Kibit	3 664	3 399	7 063
		Total	48 245	49 855	98 100
	Fitri				
		Yao	25 082	23 962	49 044
		Am-Ndjamena Bilala	5 077	4 977	10 054
		Total	30 159	28 939	59 098
	Ensemble BATHA		131 300	128 505	259 805
BORKOU	Borkou				
		Faya	10 192	8 557	18 749
		Kouba Olanga	7 697	6 237	13 934
		Total	17 889	14 794	32 683
	Borkou Yala				
		Kirdimi	3 645	2 847	6 492
		Yarda	1 819	1 879	3 698
		Total	5 464	4 726	10 190
	Ensemble BORKOU		23 353	19 520	42 873
CHARI BAGUIRMI	Baguirmi				
		Massenya	25 797	24 673	50 470
		Dourbali	20 908	19 500	40 408
		Mai-Aché	9 076	8 794	17 870
		Total	55 781	52 967	108 748
	Chari				
		Mandelia	12 463	12 394	24 857
		Koundoul	9 509	9 841	19 350
		La-Loumia	7 958	7 505	15 463
		Linia	12 236	12 087	24 323
		Lougoun	4 382	4 505	8 887
		Total	46 548	46 332	92 880
	Loug-Chari				
		Bouso	14 709	14 730	29 439
		Ba-Illi	11 655	11 650	23 305
		Bougomoro	6 643	6 416	13 059
		Kouno	7 634	7 622	15 256
		Mogo	7 287	7 113	14 400
		Total	47 928	47 531	95 459
	Ensemble CHARI BAGUIRMI		150 257	146 830	297 087

GUERA	Guéra				
		Mongo	18 823	17 960	36 783
		Baro	13 056	12 570	25 626
		Niergui	13 229	12 680	25 909
		Total	45 108	43 210	88 318
	Abtouyour				
		Bitkine	30 431	28 038	58 469
		Bang-Bang	13 859	13 256	27 115
		Total	44 290	41 294	85 584
	Barh Signaka				
		Melfi	11 200	10 865	22 065
		Chinguil	5 134	4 982	10 116
		Mokofi	10 486	9 922	20 408
		Total	26 820	25 769	52 589
	Mangalmé				
		Mangalmé	8 854	8 915	17 769
		Bitchotchi	5 268	5 588	10 856
		Eref	6 969	6 553	13 522
		Kouka Margni	4 302	4 279	8 581
		Total	25 393	25 335	50 728
	Ensemble GUERA		141 611	135 608	277 219
HADJER LAMIS	Dagana				
		Massakory	28 274	27 292	55 566
		Karal	13 094	12 141	25 235
		Tourba	7 420	6 925	14 345
		Total	48 788	46 358	95 146
	Dababa				
		Bokoro	31 380	29 862	61 242
		Gama	8 579	8 034	16 613
		Moïto	21 961	22 128	44 089
		Total	61 920	60 024	121 944
	Haraze Al Biar				
		Massaguet	13 724	12 935	26 659
		Mani	17 634	16 758	34 392
		N'Djamena-Fara	8 413	8 144	16 557
		Total	39 771	37 837	77 608
	Ensemble HADJER LAMIS		150 479	144 219	294 698
KANEM	Kanem				
		Mao	31 084	29 351	60 435
		Kékédina	5 777	5 201	10 978
		Méléa	1 745	1 493	3 238
		Wadjigui	457	428	885
		Total	39 063	36 473	75 536
	Nord Kanem				
		Nokou	5 945	5 428	11 373
		Nthiona	7 612	6 956	14 568
		Rig-Rig	7 721	7 058	14 779
		Ziguey	1 307	1 309	2 616
		Total	22 585	20 751	43 336
	Wadi-Bissam				
		Mondo	17 070	16 592	33 662
		Am-Doback	7 007	6 548	13 555

		Total	24 077	23 140	47 217
	Ensemble KANEM		85 725	80 364	166 089
LAC	Mamdi				
		Bol	30 075	27 660	57 735
		Bagassola	10 227	9 724	19 951
		Daboua	4 170	3 745	7 915
		Kangalam	3 074	2 820	5 894
		Liwa	12 195	10 648	22 843
		Total	59 741	54 597	114 338
	Wayi				
		Ngouri	28 068	26 656	54 724
		Doum-Doum	16 928	15 497	32 425
		Kouloudia	11 078	10 096	21 174
		Total	56 074	52 249	108 323
	Ensemble LAC		115 815	106 846	222 661
LOGONE OCCIDENTAL	Lac Wey				
		Moundou	33 261	33 441	66 702
		Bah	4 271	4 228	8 499
		Déli	5 259	5 155	10 414
		Dodinda	3 320	3 151	6 471
		Mbalkabra	10 698	10 412	21 110
		Mballa-Banyo	15 455	15 170	30 625
		Ngondong	8 555	9 381	17 936
		Total	80 819	80 938	161 757
	Dodjé				
		Béïnamar	8 343	8 239	16 582
		Béïssa	4 278	4 226	8 504
		Laokassi	5 945	6 027	11 972
		Tapol	10 045	10 180	20 225
		Total	28 611	28 672	57 283
	Gueni				
		Krim-Krim	6 613	6 707	13 320
		Bao	11 300	10 819	22 119
		Bémangra	1 552	1 563	3 115
		Doguindi	4 261	4 149	8 410
		Total	23 726	23 238	46 964
	Ngourkosso				
		Bénoye	15 403	16 146	31 549
		Bébalem	4 068	4 135	8 203
		Békiri	5 979	5 771	11 750
		Béladjia	2 997	2 954	5 951
		Bourou	3 227	3 704	6 931
		Saar-Goyen	7 824	7 754	15 578
		Total	39 498	40 464	79 962
	Ensemble LOGONE OCCIDENTAL		172 654	173 312	345 966
LOGONE ORIENTAL	La pendé				
		Doba	26 495	26 734	53 229
		Kara	11 294	10 993	22 287
		Madana	2 974	3 274	6 248
		Total	40 763	41 001	81 764
	Kouh Est				
		Bodo	13 210	13 074	26 284

		Bédjo	3 243	3 130	6 373
		Béti	9 534	9 655	19 189
		Total	25 987	25 859	51 846
	Kouh Ouest				
		Béboto	6 660	6 101	12 761
		Baké	4 399	4 185	8 584
		Bobiti	1 757	1 720	3 477
		Total	12 816	12 006	24 822
	La Nya				
		Bébédja	10 562	10 404	20 966
		Béboni	5 850	5 535	11 385
		Komé	10 243	10 046	20 289
		Mbikou	4 569	4 528	9 097
		Miandoum	5 606	5 518	11 124
		Total	36 830	36 031	72 861
	La Nya Pendé				
		Goré	16 028	15 366	31 394
		Békan	6 443	6 086	12 529
		Donia	3 786	3 828	7 614
		Yamodo	2 403	2 359	4 762
		Total	28 660	27 639	56 299
	Monts de Lam				
		Baïbokoum	4 863	4 695	9 558
		Béssao	20 588	20 329	40 917
		Larmanaye	12 511	12 741	25 252
		Mbaïkoro	16 269	16 506	32 775
		Mbitoye	2 975	3 385	6 360
		Total	57 206	57 656	114 862
	Ensemble LOGONE ORIENTAL		202 262	200 192	402 454
MANDOUL	Mandoul Oriental				
		Koumra	23 492	22 581	46 073
		Bédaya	5 710	5 287	10 997
		Béssada	5 486	4 995	10 481
		Goundi	19 869	19 477	39 346
		Mouroum-Goulaye	8 779	8 528	17 307
		Ngangara	4 048	3 970	8 018
		Total	67 384	64 838	132 222
	Barh Sara				
		Moïssala	12 938	12 479	25 417
		Béboro	8 078	7 836	15 914
		Békourou	7 646	7 493	15 139
		Bouna	17 244	16 272	33 516
		Dembo	11 454	11 128	22 582
		Total	57 360	55 208	112 568
	Mandoul Occidental				
		Bédjondo	14 224	13 318	27 542
		Bébopen	6 905	6 691	13 596
		Békamba	7 600	7 258	14 858
		péni	13 424	12 524	25 948
		Total	42 153	39 791	81 944
	Ensemble MANDOUL		166 897	159 837	326 734
MAYO KEBBI EST	Mayo-Boneye				

		Bongor	16 748	16 317	33 065
		Gam	5 864	5 591	11 455
		kim	5 704	5 661	11 365
		Koyom	4 988	4 823	9 811
		Moulkou	12 842	12 667	25 509
		Rigaza	7 803	7 971	15 774
		Samga	5 656	5 583	11 239
		Total	59 605	58 613	118 218
	Kabbia				
		Gounou-Gaya	28 198	29 234	57 432
		Bérem	13 778	13 974	27 752
		Djodo-Gassa	15 255	15 575	30 830
		Total	57 231	58 783	116 014
	Mayo-Lemié				
		Guélendeng	9 718	9 366	19 084
		Katoa	4 788	4 710	9 498
		Nanguigoto	7 108	6 756	13 864
		Total	21 614	20 832	42 446
	Mont IIII				
		Fianga	10 375	10 288	20 663
		Hollom-Gamès	14 616	14 462	29 078
		Kéra	10 208	10 225	20 433
		Tikem	14 375	14 986	29 361
		Youé	8 526	8 729	17 255
		Total	58 100	58 690	116 790
	Ensemble MAYO KEBBI EST		196 550	196 918	393 468
MAYO KEBBI OUEST	Mayo-Dallah				
		Pala	27 432	27 312	54 744
		Gagal	25 289	25 121	50 410
		Lamé	20 979	21 737	42 716
		Torrock	12 596	13 193	25 789
		Total	86 296	87 363	173 659
	Lac Léré				
		Léré	22 103	22 555	44 658
		Binder	13 634	13 513	27 147
		Guégou	3 463	3 604	7 067
		Lagon	18 126	18 272	36 398
		Total	57 326	57 944	115 270
	Ensemble MAYO KEBBI OUEST		143 622	145 307	288 929
MOYEN CHARI	Barh Koh				
		Sarh	29 266	29 479	58 745
		Balimba	15 020	14 392	29 412
		Korbol	6 294	6 013	12 307
		Koumogo	15 173	14 727	29 900
		Moussafoyo	9 596	9 228	18 824
		Total	75 349	73 839	149 188
	Grande Sido				
		Maro	8 574	8 179	16 753
		Danamadji	8 727	8 176	16 903
		Djéké-Djéké	4 889	4 624	9 513
		Sido	5 575	5 256	10 831
		Total	27 765	26 235	54 000

	Lac Iro				
		Kyabé	11 734	11 079	22 813
		Allako	3 368	3 259	6 627
		Baltoubaye	3 600	3 359	6 959
		Bohobé	6 683	6 517	13 200
		Boum-Kébir	4 768	4 620	9 388
		Dindjébo	4 844	4 636	9 480
		Ngondeye	3 433	3 016	6 449
		Roro	4 739	4 239	8 978
		Singako	3 198	3 023	6 221
		Total	46 367	43 748	90 115
	Ensemble MOYEN CHARI		149 481	143 822	293 303
OUADDAI	Ouara				
		Abéché	33 808	30 881	64 689
		Abougoudam	2 779	2 583	5 362
		Amléyouna	17 361	16 970	34 331
		Bourtail	5 678	5 771	11 449
		Chokoyan	9 037	9 258	18 295
		Guéri	5 193	4 842	10 035
		Marfa	9 986	9 623	19 609
		Total	83 842	79 928	163 770
	Abdi				
		Abdi	12 764	12 670	25 434
		Abker-Djombo	6 894	6 678	13 572
		Biyéré	9 085	9 038	18 123
		Total	28 743	28 386	57 129
	Assoungha				
		Adré	10 218	9 874	20 092
		Borota	12 467	13 093	25 560
		Hadjer-Hadid	22 360	21 578	43 938
		Mabrone	7 162	7 028	14 190
		Molou	14 919	15 025	29 944
		Traoné	6 684	6 678	13 362
		Total	73 810	73 276	147 086
	Ensemble OUADDAÏ		186 395	181 590	367 985
SALAMAT	Barh Azoum				
		Am-Timan	19 954	18 483	38 437
		Djouna	16 632	15 651	32 283
		Mouraye	12 405	11 316	23 721
		Total	48 991	45 450	94 441
	Aboudéïa				
		Aboudéïa	7 255	6 911	14 166
		Abgué	3 461	3 206	6 667
		Am-Habilé	6 480	6 376	12 856
		Total	17 196	16 493	33 689
	Haraze Manguéigne				
		Haraze	8 230	8 004	16 234
		Daha	2 445	2 292	4 737
		Manguéigne	3 776	3 780	7 556
		Total	14 451	14 076	28 527
	Ensemble SALAMAT		80 638	76 019	156 657
TANDJILE	Tandjilé Est				

		Laï	23 907	24 183	48 090
		Déréssia	13 511	13 320	26 831
		Donomanga	16 837	16 009	32 846
		Guidari	9 839	9 417	19 256
		Ndam	2 935	2 809	5 744
		Total	67 029	65 738	132 767
	Tandjilé Ouest				
		Kélo	18 589	18 120	36 709
		Baktchoro	16 501	16 652	33 153
		Béré	16 739	16 388	33 127
		Bologo	13 930	14 061	27 991
		Dafra	12 517	12 296	24 813
		Délbian	6 270	6 114	12 384
		Dogou	6 865	6 953	13 818
		Kolon	12 418	12 405	24 823
		Total	103 829	102 989	206 818
	Ensemble TANDJILE		170 858	168 727	339 585
WADI FIRA	Biltine				
		Biltine	20 522	20 303	40 825
		Am-Zoer	15 046	15 145	30 191
		Arada	5 158	4 789	9 947
		Mata	3 478	3 672	7 150
		Total	44 204	43 909	88 113
	Darh Tama				
		Guéréda	25 062	24 514	49 576
		Kolonga	11 296	10 502	21 798
		Serim-Birké	12 311	11 627	23 938
		Total	48 669	46 643	95 312
	Kobé				
		Iriba	31 209	29 457	60 666
		Matadjana	5 469	5 060	10 529
		Tiné-Djagaraba	7 023	6 315	13 338
		Total	43 701	40 832	84 533
	Ensemble WADI FIRA		136 574	131 384	267 958
N'DJAMENA	Ville de N'Djamena				
		1 ^{er} Arrondissement	17 896	17 189	35 085
		2 ^{ème} Arrondissement	12 238	11 593	23 831
		3 ^{ème} Arrondissement	7 272	7 124	14 396
		4 ^{ème} Arrondissement	14 408	13 665	28 073
		5 ^{ème} Arrondissement	22 660	21 117	43 777
		6 ^{ème} Arrondissement	7 273	8 197	15 470
		7 ^{ème} Arrondissement	44 270	46 425	90 695
		8 ^{ème} Arrondissement	44 192	40 978	85 170
		9 ^{ème} Arrondissement	16 277	16 833	33 110
		10 ^{ème} Arrondissement	18 797	17 245	36 042
		Total	205 283	200 366	405 649
	Ensemble N'DJAMENA		205 283	200 366	405 649
BARH EL GAZEL	Barh-E-Gazel Sud				
		Moussoro	23 976	19 177	43 153
		Am-Sileb	9 016	7 973	16 989
		Chadra	14 325	13 109	27 434
		Michémiré	7 888	6 151	14 039

		Total	55 205	46 410	101 615
	Barh El Gazel Nord				
		Salal	5 349	3 267	8 616
		Dourgoulanga	6 230	5 195	11 425
		Mandjoura	5 616	3 680	9 296
		Total	17 195	12 142	29 337
	Ensemble BAR EL GAZEL		72 400	58 552	130 952
ENNEDI	Ennedi				
		Fada	3 631	3 054	6 685
		Gouro	1 923	1 568	3 491
		Kalaït	5 790	4 444	10 234
		Nohi	1 060	817	1 877
		Ounianga	3 149	2 372	5 521
		Total	15 553	12 255	27 808
	Wadi Hawar				
		Amdjarass	11 757	9 880	21 637
		Bahaï	6 622	4 652	11 274
		Bao Billia	3 056	2 186	5 242
		Kaoura	3 819	3 071	6 890
		Mourdi-Djouna	2 504	1 538	4 042
		Total	27 758	21 327	49 085
	Ensemble ENNEDI		43 311	33 582	76 893
SILA	Kimiti				
		Goz-Béïda	19 119	17 516	36 635
		Adé	3 375	3 112	6 487
		Kerfi	5 853	5 681	11 534
		Koukou-Angarana	20 847	19 070	39 917
		Mogororo	12 435	11 815	24 250
		Total	61 629	57 194	118 823
	Djourouf Al Amar				
		Am-Dam	8 604	7 824	16 428
		Haouich	5 488	4 658	10 146
		Magrane	10 142	9 676	19 818
		Total	24 234	22 158	46 392
	Ensemble SILA		85 863	79 352	165 215
TIBESTI	Tibesti Est				
		Bardaï	778	631	1 409
		Aouzou	978	680	1 658
		Yébibou	798	821	1 619
		Zoumri	774	662	1 436
		Total	3 328	2 794	6 122
	Tibesti Ouest				
		Zouar	459	375	834
		Goubonne	967	706	1 673
		Wour	342	275	617
		Total	1 768	1 356	3 124
	Ensemble TIBESTI		5 096	4 150	9 246
ENSEMBLE TCHAD			2 816 424	2 715 002	5 531 426

Tableau 08 : Répartition de la population totale recensée des jeunes de 15 à 24 ans par région, par département et par sous-préfecture de recensement selon le sexe

REGION DE RECENSEMENT	DEPARTEMENT	SOUS-PREFECTURE	SEXE		
			Masculin	Féminin	Total
BATHA	Batha Ouest				
		Ati	4 415	5 322	9 737
		Ouadi-Rimé	2 282	3 464	5 746
		Hidjelidjé	1 595	2 102	3 697
		Koundjourou	4 728	5 924	10 652
		Total	13 020	16 812	29 832
	Batha Est				
		Oum-Hadjer	5 564	8 779	14 343
		Amsack	1 798	3 132	4 930
		Assinet	1 474	2 390	3 864
		Haraze Djombo Kibit	486	860	1 346
		Total	9 322	15 161	24 483
	Fitri				
		Yao	5 455	7 704	13 159
		Am-Ndjamena Bilala	1 128	1 631	2 759
		Total	6 583	9 335	15 918
	Ensemble BATHA		28 925	41 308	70 233
BORKOU	Borkou				
		Faya	4 645	3 762	8 407
		Kouba Olanga	2 494	2 210	4 704
		Total	7 139	5 972	13 111
	Borkou Yala				
		Kirdimi	1 737	1 503	3 240
		Yarda	1 361	1 300	2 661
		Total	3 098	2 803	5 901
	Ensemble BORKOU		10 237	8 775	19 012
CHARI BAGUIRMI	Baguirmi				
		Massenya	6 676	8 690	15 366
		Dourbali	5 495	6 849	12 344
		Maï-Aché	2 150	3 069	5 219
		Total	14 321	18 608	32 929
	Chari				
		Mandelia	3 345	4 549	7 894
		Koundoul	3 082	3 652	6 734
		La-Loumia	2 144	2 739	4 883
		Linia	3 098	4 391	7 489
		Lougoun	1 382	1 687	3 069
		Total	13 051	17 018	30 069
	Loug-Chari				
		Bouso	4 409	5 318	9 727
		Ba-Illi	3 562	4 474	8 036
		Bougomoro	1 879	2 390	4 269
		Kouno	2 139	2 730	4 869
		Mogo	2 045	2 535	4 580
		Total	14 034	17 447	31 481
	Ensemble CHARI BAGUIRMI		41 406	53 073	94 479

GUERA	Guéra				
		Mongo	5 920	6 723	12 643
		Baro	3 266	4 354	7 620
		Niergui	3 914	4 642	8 556
		Total	13 100	15 719	28 819
	Abtouyour				
		Bitkine	8 782	10 464	19 246
		Bang-Bang	3 473	5 021	8 494
		Total	12 255	15 485	27 740
	Barh Signaka				
		Melfi	3 157	3 874	7 031
		Chinguil	1 287	1 828	3 115
		Mokofi	2 830	3 374	6 204
		Total	7 274	9 076	16 350
	Mangalmé				
		Mangalmé	1 796	2 688	4 484
		Bitchotchi	1 018	1 646	2 664
		Eref	1 380	2 021	3 401
		Kouka Margni	837	1 332	2 169
		Total	5 031	7 687	12 718
	Ensemble GUERA		37 660	47 967	85 627
HADJER LAMIS	Dagana				
		Massakory	8 049	10 276	18 325
		Karal	3 591	4 143	7 734
		Tourba	2 019	2 488	4 507
		Total	13 659	16 907	30 566
	Dababa				
		Bokoro	7 521	9 948	17 469
		Gama	2 439	2 765	5 204
		Moïto	5 257	7 097	12 354
		Total	15 217	19 810	35 027
	Haraze Al Biar				
		Massaguet	4 010	4 614	8 624
		Mani	4 735	5 998	10 733
		N'Djamena-Fara	2 273	2 929	5 202
		Total	11 018	13 541	24 559
	Ensemble HADJER LAMIS		39 894	50 258	90 152
KANEM	Kanem				
		Mao	9 092	11 252	20 344
		Kékédina	1 636	2 178	3 814
		Méléa	483	594	1 077
		Wadjigui	126	162	288
		Total	11 337	14 186	25 523
	Nord Kanem				
		Nokou	2 104	2 403	4 507
		Nthiona	2 060	2 550	4 610
		Rig-Rig	2 687	3 031	5 718
		Ziguey	468	512	980
		Total	7 319	8 496	15 815
	Wadi-Bissam				
		Mondo	4 164	5 604	9 768
		Am-Doback	1 856	2 411	4 267

		Total	6 020	8 015	14 035
	Ensemble KANEM		24 676	30 697	55 373
LAC	Mamdi				
		Bol	7 996	10 909	18 905
		Bagassola	2 860	3 624	6 484
		Daboua	1 195	1 521	2 716
		Kangalam	963	1 214	2 177
		Liwa	3 182	4 058	7 240
		Total	16 196	21 326	37 522
	Wayi				
		Ngouri	7 404	9 915	17 319
		Doum-Doum	4 264	5 683	9 947
		Kouloudia	3 035	3 601	6 636
		Total	14 703	19 199	33 902
	Ensemble LAC		30 899	40 525	71 424
LOGONE OCCIDENTAL	Lac Wey				
		Moundou	16 432	16 965	33 397
		Bah	1 301	1 575	2 876
		Déli	1 897	2 126	4 023
		Dodinda	944	1 151	2 095
		Mbalkabra	3 411	3 945	7 356
		Mballa-Banyo	4 784	5 786	10 570
		Ngondong	2 575	3 341	5 916
		Total	31 344	34 889	66 233
	Dodjé				
		Béïnamar	2 567	3 102	5 669
		Béïssa	1 425	1 555	2 980
		Laokassi	1 868	2 123	3 991
		Tapol	2 830	3 632	6 462
		Total	8 690	10 412	19 102
	Gueni				
		Krim-Krim	2 208	2 600	4 808
		Bao	3 243	3 883	7 126
		Bémangra	564	640	1 204
		Doguindi	1 696	1 738	3 434
		Total	7 711	8 861	16 572
	Ngourkosso				
		Bénoye	5 257	6 256	11 513
		Bébalem	1 573	1 765	3 338
		Békiri	2 077	2 322	4 399
		Béladjia	908	1 114	2 022
		Bourou	1 077	1 391	2 468
		Saar-Goyen	2 465	3 203	5 668
		Total	13 357	16 051	29 408
	Ensemble LOGONE OCCIDENTAL		61 102	70 213	131 315
LOGONE ORIENTAL	La pendé				
		Doba	9 627	10 664	20 291
		Kara	3 257	3 953	7 210
		Madana	908	1 058	1 966
		Total	13 792	15 675	29 467
	Kouh Est				
		Bodo	4 062	4 906	8 968

		Bédjo	906	1 151	2 057
		Béti	2 520	3 367	5 887
		Total	7 488	9 424	16 912
	Kouh Ouest				
		Béboto	2 027	2 460	4 487
		Baké	1 220	1 629	2 849
		Bobiti	585	756	1 341
		Total	3 832	4 845	8 677
	La Nya				
		Bébédja	3 647	4 212	7 859
		Béboni	1 593	1 761	3 354
		Komé	2 891	3 630	6 521
		Mbikou	1 363	1 604	2 967
		Miandoum	1 762	1 944	3 706
		Total	11 256	13 151	24 407
	La Nya Pendé				
		Goré	5 024	6 125	11 149
		Békan	1 840	2 290	4 130
		Donia	1 265	1 364	2 629
		Yamodo	756	934	1 690
		Total	8 885	10 713	19 598
	Monts de Lam				
		Baïbokoum	1 623	1 770	3 393
		Béssao	6 067	7 594	13 661
		Larmanaye	3 694	4 615	8 309
		Mbaïkoro	4 611	5 977	10 588
		Mbitoye	819	1 127	1 946
		Total	16 814	21 083	37 897
	Ensemble LOGONE ORIENTAL		62 067	74 891	136 958
MANDOUL	Mandoul Oriental				
		Koumra	8 269	8 770	17 039
		Bédaya	1 756	2 048	3 804
		Béssada	1 752	1 933	3 685
		Goundi	5 406	6 502	11 908
		Mouroum-Goulaye	2 352	3 077	5 429
		Ngangara	1 087	1 335	2 422
		Total	20 622	23 665	44 287
	Barh Sara				
		Moïssala	3 669	4 348	8 017
		Béboro	2 192	2 558	4 750
		Békourou	2 068	2 524	4 592
		Bouna	5 070	5 897	10 967
		Dembo	2 997	3 800	6 797
		Total	15 996	19 127	35 123
	Mandoul Occidental				
		Bédjondo	3 924	4 507	8 431
		Bébopen	1 887	2 198	4 085
		Békamba	2 428	2 518	4 946
		péni	3 448	3 942	7 390
		Total	11 687	13 165	24 852
	Ensemble MANDOUL		48 305	55 957	104 262
MAYO KEBBI EST	Mayo-Boneye				

		Bongor	6 372	7 187	13 559
		Gam	1 537	2 105	3 642
		kim	1 963	2 206	4 169
		Koyom	1 753	2 071	3 824
		Moulkou	3 487	4 649	8 136
		Rigaza	2 119	2 770	4 889
		Samga	1 538	2 073	3 611
		Total	18 769	23 061	41 830
	Kabbia				
		Gounou-Gaya	9 769	11 265	21 034
		Bérem	4 922	5 652	10 574
		Djodo-Gassa	5 219	5 942	11 161
		Total	19 910	22 859	42 769
	Mayo-Lemié				
		Guélandeng	2 747	3 437	6 184
		Katoa	1 366	1 681	3 047
		Nanguigoto	1 983	2 536	4 519
		Total	6 096	7 654	13 750
	Mont Illi				
		Fianga	3 587	4 036	7 623
		Hollom-Gamès	3 914	5 003	8 917
		Kéra	3 076	3 638	6 714
		Tikem	3 983	5 268	9 251
		Youé	2 693	3 243	5 936
		Total	17 253	21 188	38 441
	Ensemble MAYO KEBBI EST		62 028	74 762	136 790
MAYO KEBBI OUEST	Mayo-Dallah				
		Pala	9 598	11 144	20 742
		Gagal	7 878	9 326	17 204
		Lamé	7 187	8 161	15 348
		Torroch	4 169	5 201	9 370
		Total	28 832	33 832	62 664
	Lac Léré				
		Léré	8 158	9 059	17 217
		Binder	4 554	5 188	9 742
		Guégou	1 370	1 461	2 831
		Lagon	7 000	7 292	14 292
		Total	21 082	23 000	44 082
	Ensemble MAYO KEBBI OUEST		49 914	56 832	106 746
MOYEN CHARI	Barh Koh				
		Sarh	13 358	14 330	27 688
		Balimba	4 683	5 395	10 078
		Korbol	1 702	1 938	3 640
		Koumogo	4 932	5 529	10 461
		Moussafoyo	2 986	3 333	6 319
		Total	27 661	30 525	58 186
	Grande Sido				
		Maro	2 802	3 124	5 926
		Danamadji	2 943	3 267	6 210
		Djéké-Djéké	1 573	1 786	3 359
		Sido	1 750	2 127	3 877
		Total	9 068	10 304	19 372

	Lac Iro				
		Kyabé	3 950	4 367	8 317
		Allako	849	1 143	1 992
		Baltoubaye	1 026	1 355	2 381
		Bohobé	1 859	2 272	4 131
		Boum-Kébir	1 263	1 728	2 991
		Dindjébo	1 493	1 599	3 092
		Ngondeye	927	1 077	2 004
		Roro	1 326	1 661	2 987
		Singako	1 002	1 120	2 122
		Total	13 695	16 322	30 017
	Ensemble MOYEN CHARI		50 424	57 151	107 575
OUADDAI	Ouara				
		Abéché	13 919	12 680	26 599
		Abougoudam	747	913	1 660
		Amléyouna	4 198	5 833	10 031
		Bourtail	1 272	1 880	3 152
		Chokoyan	2 086	2 991	5 077
		Guéri	1 284	1 721	3 005
		Marfa	2 039	3 148	5 187
		Total	25 545	29 166	54 711
	Abdi				
		Abdi	2 514	3 996	6 510
		Abker-Djombo	1 468	2 283	3 751
		Biyéré	2 184	3 094	5 278
		Total	6 166	9 373	15 539
	Assoungha				
		Adré	2 813	3 554	6 367
		Borota	3 038	4 242	7 280
		Hadjer-Hadid	6 199	8 163	14 362
		Mabrone	1 232	2 222	3 454
		Molou	3 214	5 180	8 394
		Traoné	1 410	2 066	3 476
		Total	17 906	25 427	43 333
	Ensemble OUADDAÏ		49 617	63 966	113 583
SALAMAT	Barh Azoum				
		Am-Timan	5 676	7 342	13 018
		Djouna	3 930	5 875	9 805
		Mouraye	3 038	4 212	7 250
		Total	12 644	17 429	30 073
	Aboudéïa				
		Aboudéïa	1 677	2 411	4 088
		Abgué	911	1 231	2 142
		Am-Habilé	1 583	2 252	3 835
		Total	4 171	5 894	10 065
	Haraze Mangueigne				
		Haraze	2 249	3 281	5 530
		Daha	629	941	1 570
		Manguéigne	936	1 433	2 369
		Total	3 814	5 655	9 469
	Ensemble SALAMAT		20 629	28 978	49 607
TANDJILE	Tandjilé Est				

		Laï	7 543	9 500	17 043
		Déréssia	3 778	4 911	8 689
		Donomanga	4 439	6 035	10 474
		Guidari	2 788	3 425	6 213
		Ndam	701	1 004	1 705
		Total	19 249	24 875	44 124
	Tandjilé Ouest				
		Kélo	6 936	7 950	14 886
		Baktchoro	6 024	6 910	12 934
		Béré	4 561	6 464	11 025
		Bologo	4 259	5 401	9 660
		Dafra	3 849	4 875	8 724
		Délibian	1 690	2 246	3 936
		Dogou	2 353	2 778	5 131
		Kolon	3 766	4 719	8 485
		Total	33 438	41 343	74 781
	Ensemble TANDJILE		52 687	66 218	118 905
WADI FIRA	Biltine				
		Biltine	5 248	7 237	12 485
		Am-Zoer	2 631	4 693	7 324
		Arada	1 153	1 436	2 589
		Mata	736	1 212	1 948
		Total	9 768	14 578	24 346
	Darh Tama				
		Guéréda	6 589	8 225	14 814
		Kolonga	2 469	3 426	5 895
		Serim-Birké	2 745	3 454	6 199
		Total	11 803	15 105	26 908
	Kobé				
		Iriba	8 700	10 618	19 318
		Matadjana	1 496	1 804	3 300
		Tiné-Djagaraba	2 066	2 450	4 516
		Total	12 262	14 872	27 134
	Ensemble WADI FIRA		33 833	44 555	78 388
N'DJAMENA	Ville de N'Djamena				
		1 ^{er} Arrondissement	8 161	7 867	16 028
		2 ^{ème} Arrondissement	7 251	5 947	13 198
		3 ^{ème} Arrondissement	5 511	4 352	9 863
		4 ^{ème} Arrondissement	8 850	7 229	16 079
		5 ^{ème} Arrondissement	11 257	10 004	21 261
		6 ^{ème} Arrondissement	5 692	5 575	11 267
		7 ^{ème} Arrondissement	27 439	26 792	54 231
		8 ^{ème} Arrondissement	19 023	18 217	37 240
		9 ^{ème} Arrondissement	8 839	8 921	17 760
		10 ^{ème} Arrondissement	6 506	6 841	13 347
		Total	108 529	101 745	210 274
	Ensemble N'DJAMENA		108 529	101 745	210 274
BARH EL GAZEL	Barh-E-Gazel Sud				
		Moussoro	6 261	6 032	12 293
		Am-Sileb	2 439	2 714	5 153
		Chadra	4 795	5 044	9 839
		Michémiré	3 076	2 856	5 932

		Total	16 571	16 646	33 217
	Barh El Gazel Nord				
		Salal	1 977	1 004	2 981
		Dourgoulanga	3 056	2 438	5 494
		Mandjoura	2 247	1 852	4 099
		Total	7 280	5 294	12 574
	Ensemble BAR EL GAZEL		23 851	21 940	45 791
ENNEDI	Ennedi				
		Fada	2 158	1 586	3 744
		Gouro	837	866	1 703
		Kalaït	2 389	1 730	4 119
		Nohi	504	317	821
		Ounianga	1 319	1 039	2 358
		Total	7 207	5 538	12 745
	Wadi Hawar				
		Amdjarass	5 221	4 377	9 598
		Bahäi	3 995	3 082	7 077
		Bao Billia	818	824	1 642
		Kaoura	2 117	1 576	3 693
		Mourdi-Djouna	1 527	947	2 474
		Total	13 678	10 806	24 484
	Ensemble ENNEDI		20 885	16 344	37 229
SILA	Kimiti				
		Goz-Béïda	3 839	5 095	8 934
		Adé	962	973	1 935
		Kerfi	1 185	1 646	2 831
		Koukou-Angarana	4 308	5 616	9 924
		Mogororo	2 518	3 465	5 983
		Total	12 812	16 795	29 607
	Djourouf Al Amar				
		Am-Dam	1 736	2 261	3 997
		Haouich	581	1 011	1 592
		Magrane	2 133	2 938	5 071
		Total	4 450	6 210	10 660
	Ensemble SILA		17 262	23 005	40 267
TIBESTI	Tibesti Est				
		Bardaï	318	398	716
		Aouzou	330	279	609
		Yébibou	341	408	749
		Zoumri	344	343	687
		Total	1 333	1 428	2 761
	Tibesti Ouest				
		Zouar	356	170	526
		Goubonne	319	254	573
		Wour	158	168	326
		Total	833	592	1 425
	Ensemble TIBESTI		2 166	2 020	4 186
ENSEMBLE TCHAD			876 996	1 031 180	1 908 176

**Tableau 09 : Répartition de la population totale recensée de moins de 18 ans (0 à 17 ans révolus)
par région, par département et par sous-préfecture de recensement selon le sexe**

REGION DE RECENSEMENT	DEPARTEMENT	SOUS-PREFECTURE	SEXE		
			Masculin	Féminin	Total
BATHA	Batha Ouest				
		Ati	18 342	17 249	35 591
		Ouadi-Rimé	12 994	12 549	25 543
		Hidjelidjé	7 977	7 125	15 102
		Koundjourou	17 977	17 315	35 292
		Total	57 290	54 238	111 528
	Batha Est				
		Oum-Hadjer	28 457	29 916	58 373
		Amsack	10 573	10 973	21 546
		Assinet	8 725	9 248	17 973
		Haraze Djombo Kibit	3 830	3 637	7 467
		Total	51 585	53 774	105 359
	Fitri				
		Yao	27 034	26 223	53 257
		Am-Ndjamena Bilala	5 500	5 483	10 983
		Total	32 534	31 706	64 240
	Ensemble BATHA		141 409	139 718	281 127
BORKOU	Borkou				
		Faya	11 356	9 501	20 857
		Kouba Olanga	8 447	6 883	15 330
		Total	19 803	16 384	36 187
	Borkou Yala				
		Kirdimi	4 098	3 208	7 306
		Yarda	2 058	2 163	4 221
		Total	6 156	5 371	11 527
	Ensemble BORKOU		25 959	21 755	47 714
CHARI BAGUIRMI	Baguirmi				
		Massenya	28 168	27 379	55 547
		Dourbali	22 861	21 614	44 475
		Mai-Aché	9 835	9 758	19 593
		Total	60 864	58 751	119 615
	Chari				
		Mandelia	13 605	13 813	27 418
		Koundoul	10 457	10 840	21 297
		La-Loumia	8 691	8 289	16 980
		Linia	13 292	13 430	26 722
		Lougoun	4 903	5 043	9 946
		Total	50 948	51 415	102 363
	Loug-Chari				
		Bouso	16 374	16 437	32 811
		Ba-Illi	12 965	13 117	26 082
		Bougomoro	7 324	7 176	14 500
		Kouno	8 426	8 486	16 912
		Mogo	7 992	7 969	15 961
		Total	53 081	53 185	106 266
	Ensemble CHARI BAGUIRMI		164 893	163 351	328 244

GUERA	Guéra				
		Mongo	20 846	20 002	40 848
		Baro	14 029	13 610	27 639
		Niergui	14 510	13 890	28 400
		Total	49 385	47 502	96 887
	Abtouyour				
		Bitkine	33 448	31 006	64 454
		Bang-Bang	15 104	14 759	29 863
		Total	48 552	45 765	94 317
	Barh Signaka				
		Melfi	12 294	11 920	24 214
		Chinguil	5 553	5 474	11 027
		Mokofi	11 515	10 916	22 431
		Total	29 362	28 310	57 672
	Mangalmé				
		Mangalmé	9 546	9 703	19 249
		Bitchotchi	5 646	6 073	11 719
		Eref	7 383	6 987	14 370
		Kouka Margni	4 641	4 651	9 292
		Total	27 216	27 414	54 630
	Ensemble GUERA		154 515	148 991	303 506
HADJER LAMIS	Dagana				
		Massakory	31 118	30 226	61 344
		Karal	14 331	13 323	27 654
		Tourba	8 181	7 704	15 885
		Total	53 630	51 253	104 883
	Dababa				
		Bokoro	34 176	32 963	67 139
		Gama	9 442	8 845	18 287
		Moïto	23 866	24 259	48 125
		Total	67 484	66 067	133 551
	Haraze Al Biar				
		Massaguet	15 069	14 295	29 364
		Mani	19 342	18 517	37 859
		N'Djamena-Fara	9 183	9 055	18 238
		Total	43 594	41 867	85 461
	Ensemble HADJER LAMIS		164 708	159 187	323 895
KANEM	Kanem				
		Mao	34 674	32 825	67 499
		Kékédina	6 352	5 823	12 175
		Méléa	1 956	1 683	3 639
		Wadjigui	509	488	997
		Total	43 491	40 819	84 310
	Nord Kanem				
		Nokou	6 551	6 052	12 603
		Nthiona	8 477	7 721	16 198
		Rig-Rig	8 685	7 973	16 658
		Ziguey	1 472	1 463	2 935
		Total	25 185	23 209	48 394
	Wadi-Bissam				
		Mondo	18 779	18 344	37 123
		Am-Doback	7 689	7 206	14 895

		Total	26 468	25 550	52 018
	Ensemble KANEM		95 144	89 578	184 722
LAC	Mamdi				
		Bol	32 977	30 846	63 823
		Bagassola	11 333	10 908	22 241
		Daboua	4 555	4 253	8 808
		Kangalam	3 377	3 173	6 550
		Liwa	13 432	11 854	25 286
		Total	65 674	61 034	126 708
	Wayi				
		Ngouri	30 850	29 435	60 285
		Doum-Doum	18 520	17 067	35 587
		Kouloudia	12 208	11 202	23 410
		Total	61 578	57 704	119 282
	Ensemble LAC		127 252	118 738	245 990
LOGONE OCCIDENTAL	Lac Wey				
		Moundou	38 315	38 590	76 905
		Bah	4 696	4 660	9 356
		Déli	5 870	5 756	11 626
		Dodinda	3 621	3 434	7 055
		Mbalkabra	11 787	11 493	23 280
		Mballa-Banyo	17 022	16 781	33 803
		Ngondong	9 383	10 305	19 688
		Total	90 694	91 019	181 713
	Dodjé				
		Béïnamar	9 159	9 100	18 259
		Béïssa	4 759	4 669	9 428
		Laokassi	6 556	6 552	13 108
		Tapol	10 906	11 075	21 981
		Total	31 380	31 396	62 776
	Gueni				
		Krim-Krim	7 396	7 476	14 872
		Bao	12 350	11 831	24 181
		Bémangra	1 737	1 748	3 485
		Doguindi	4 854	4 636	9 490
		Total	26 337	25 691	52 028
	Ngourkosso				
		Bénoye	17 049	17 994	35 043
		Bébalem	4 630	4 688	9 318
		Békiri	6 676	6 483	13 159
		Béladjia	3 255	3 270	6 525
		Bourou	3 542	4 082	7 624
		Saar-Goyen	8 673	8 707	17 380
		Total	43 825	45 224	89 049
	Ensemble LOGONE OCCIDENTAL		192 236	193 330	385 566
LOGONE ORIENTAL	La pendé				
		Doba	29 773	30 040	59 813
		Kara	12 438	12 064	24 502
		Madana	3 319	3 658	6 977
		Total	45 530	45 762	91 292
	Kouh Est				
		Bodo	14 513	14 176	28 689

		Bédjo	3 493	3 407	6 900
		Béti	10 287	10 394	20 681
		Total	28 293	27 977	56 270
	Kouh Ouest				
		Béboto	7 301	6 666	13 967
		Baké	4 738	4 497	9 235
		Bobiti	1 921	1 894	3 815
		Total	13 960	13 057	27 017
	La Nya				
		Bébédja	11 730	11 652	23 382
		Béboni	6 392	6 003	12 395
		Komé	11 190	11 046	22 236
		Mbikou	5 037	4 992	10 029
		Miandoum	6 249	6 106	12 355
		Total	40 598	39 799	80 397
	La Nya Pendé				
		Goré	17 821	17 305	35 126
		Békan	7 134	6 828	13 962
		Donia	4 187	4 207	8 394
		Yamodo	2 605	2 574	5 179
		Total	31 747	30 914	62 661
	Monts de Lam				
		Baïbokoum	5 383	5 135	10 518
		Béssao	22 776	22 582	45 358
		Larmanaye	13 672	13 910	27 582
		Mbaïkoro	17 725	18 058	35 783
		Mbitoye	3 194	3 634	6 828
		Total	62 750	63 319	126 069
	Ensemble LOGONE ORIENTAL		222 878	220 828	443 706
MANDOUL	Mandoul Oriental				
		Koumra	26 387	25 054	51 441
		Bédaya	6 327	5 910	12 237
		Béssada	6 116	5 556	11 672
		Goundi	21 907	21 241	43 148
		Mouroum-Goulaye	9 597	9 282	18 879
		Ngangara	4 476	4 353	8 829
		Total	74 810	71 396	146 206
	Barh Sara				
		Moïssala	14 158	13 589	27 747
		Béboro	8 775	8 426	17 201
		Békourou	8 324	8 063	16 387
		Bouna	18 764	17 585	36 349
		Dembo	12 383	12 035	24 418
		Total	62 404	59 698	122 102
	Mandoul Occidental				
		Bédjondo	15 592	14 514	30 106
		Bébopen	7 537	7 234	14 771
		Békamba	8 529	8 014	16 543
		péni	14 790	13 505	28 295
		Total	46 448	43 267	89 715
	Ensemble MANDOUL		183 662	174 361	358 023
MAYO KEBBI EST	Mayo-Boneye				

		Bongor	18 677	18 359	37 036
		Gam	6 311	6 066	12 377
		kim	6 391	6 355	12 746
		Koyom	5 544	5 366	10 910
		Moulkou	14 079	14 074	28 153
		Rigaza	8 577	8 790	17 367
		Samga	6 160	6 097	12 257
		Total	65 739	65 107	130 846
	Kabbia				
		Gounou-Gaya	31 553	32 740	64 293
		Bérem	15 440	15 705	31 145
		Djodo-Gassa	17 081	17 412	34 493
		Total	64 074	65 857	129 931
	Mayo-Lemié				
		Guélandeng	10 687	10 398	21 085
		Katoa	5 161	5 077	10 238
		Nanguigoto	7 801	7 540	15 341
		Total	23 649	23 015	46 664
	Mont IIIi				
		Fianga	11 688	11 600	23 288
		Hollom-Gamès	16 071	15 811	31 882
		Kéra	11 206	11 124	22 330
		Tikem	15 955	16 594	32 549
		Youé	9 475	9 845	19 320
		Total	64 395	64 974	129 369
	Ensemble MAYO KEBBI EST		217 857	218 953	436 810
MAYO KEBBI OUEST	Mayo-Dallah				
		Pala	30 922	30 793	61 715
		Gagal	28 054	27 866	55 920
		Lamé	23 560	24 090	47 650
		Torroch	14 080	14 767	28 847
		Total	96 616	97 516	194 132
	Lac Léré				
		Léré	24 998	25 326	50 324
		Binder	15 219	15 091	30 310
		Guégou	3 901	4 046	7 947
		Lagon	20 598	20 629	41 227
		Total	64 716	65 092	129 808
	Ensemble MAYO KEBBI OUEST		161 332	162 608	323 940
MOYEN CHARI	Barh Koh				
		Sarh	33 634	34 111	67 745
		Balimba	16 778	16 005	32 783
		Korbol	6 942	6 609	13 551
		Koumogo	16 941	16 339	33 280
		Moussafoyo	10 478	10 146	20 624
		Total	84 773	83 210	167 983
	Grande Sido				
		Maro	9 546	9 164	18 710
		Danamadji	9 721	9 135	18 856
		Djéké-Djéké	5 448	5 103	10 551
		Sido	6 166	5 950	12 116
		Total	30 881	29 352	60 233

	Lac Iro				
		Kyabé	13 070	12 412	25 482
		Allako	3 655	3 583	7 238
		Baltoubaye	3 855	3 607	7 462
		Bohobé	7 245	7 084	14 329
		Boum-Kébir	5 181	5 133	10 314
		Dindjébo	5 315	5 110	10 425
		Ngondeye	3 739	3 332	7 071
		Roro	5 186	4 741	9 927
		Singako	3 580	3 370	6 950
		Total	50 826	48 372	99 198
	Ensemble MOYEN CHARI		166 480	160 934	327 414
OUADDAI	Ouara				
		Abéché	38 119	34 539	72 658
		Abougoudam	3 064	2 828	5 892
		Amléyouna	19 195	18 907	38 102
		Bourtail	6 249	6 306	12 555
		Chokoyan	9 939	10 255	20 194
		Guéri	5 748	5 408	11 156
		Marfa	10 812	10 574	21 386
		Total	93 126	88 817	181 943
	Abdi				
		Abdi	13 811	13 820	27 631
		Abker-Djombo	7 499	7 338	14 837
		Biyéré	9 891	9 915	19 806
		Total	31 201	31 073	62 274
	Assoungha				
		Adré	11 186	10 970	22 156
		Borota	13 803	14 578	28 381
		Hadjer-Hadid	24 743	24 238	48 981
		Mabrone	7 710	7 680	15 390
		Molou	16 322	16 871	33 193
		Traoné	7 257	7 276	14 533
		Total	81 021	81 613	162 634
	Ensemble OUADDAÏ		205 348	201 503	406 851
SALAMAT	Barh Azoum				
		Am-Timan	22 089	20 772	42 861
		Djouna	18 240	17 404	35 644
		Mouraye	13 517	12 555	26 072
		Total	53 846	50 731	104 577
	Aboudéïa				
		Aboudéïa	7 822	7 479	15 301
		Abgué	3 722	3 475	7 197
		Am-Habilé	7 020	6 959	13 979
		Total	18 564	17 913	36 477
	Haraze Manguéigne				
		Haraze	9 055	8 934	17 989
		Daha	2 669	2 554	5 223
		Manguéigne	4 085	4 167	8 252
		Total	15 809	15 655	31 464
	Ensemble SALAMAT		88 219	84 299	172 518
TANDJILE	Tandjilé Est				

		Laï	26 827	27 221	54 048
		Déréssia	14 970	14 781	29 751
		Donomanga	18 548	17 548	36 096
		Guidari	10 886	10 387	21 273
		Ndam	3 204	3 076	6 280
		Total	74 435	73 013	147 448
	Tandjilé Ouest				
		Kélo	21 027	20 609	41 636
		Baktchoro	18 691	18 919	37 610
		Béré	18 419	18 212	36 631
		Bologo	15 505	15 544	31 049
		Dafra	13 858	13 646	27 504
		Délbian	6 940	6 786	13 726
		Dogou	7 719	7 849	15 568
		Kolon	13 723	13 854	27 577
		Total	115 882	115 419	231 301
	Ensemble TANDJILE		190 317	188 432	378 749
WADI FIRA	Biltine				
		Biltine	22 583	22 525	45 108
		Am-Zoer	16 207	16 632	32 839
		Arada	5 512	5 094	10 606
		Mata	3 787	4 044	7 831
		Total	48 089	48 295	96 384
	Darh Tama				
		Guéréda	27 919	27 605	55 524
		Kolonga	12 313	11 654	23 967
		Serim-Birké	13 569	12 916	26 485
		Total	53 801	52 175	105 976
	Kobé				
		Iriba	34 809	33 229	68 038
		Matadjana	6 082	5 643	11 725
		Tiné-Djagaraba	7 800	7 028	14 828
		Total	48 691	45 900	94 591
	Ensemble WADI FIRA		150 581	146 370	296 951
N'DJAMENA	Ville de N'Djamena				
		1 ^{er} Arrondissement	20 314	19 584	39 898
		2 ^{eme} Arrondissement	14 244	13 383	27 627
		3 ^{eme} Arrondissement	8 584	8 389	16 973
		4 ^{eme} Arrondissement	16 817	15 787	32 604
		5 ^{eme} Arrondissement	25 844	24 047	49 891
		6 ^{eme} Arrondissement	8 549	9 760	18 309
		7 ^{eme} Arrondissement	51 442	54 294	105 736
		8 ^{eme} Arrondissement	49 794	46 360	96 154
		9 ^{eme} Arrondissement	18 587	19 484	38 071
		10 ^{eme} Arrondissement	20 928	19 139	40 067
		Total	235 103	230 227	465 330
	Ensemble N'DJAMENA		235 103	230 227	465 330
BARH EL GAZEL	Barh-E-Gazel Sud				
		Moussoro	26 223	21 060	47 283
		Am-Sileb	9 868	8 781	18 649
		Chadra	15 963	14 510	30 473
		Michémiré	9 025	7 045	16 070

		Total	61 079	51 396	112 475
	Barh El Gazel Nord				
		Salal	6 040	3 655	9 695
		Dourgoulanga	7 111	5 841	12 952
		Mandjoura	6 100	4 058	10 158
		Total	19 251	13 554	32 805
	Ensemble BAR EL GAZEL		80 330	64 950	145 280
ENNEDI	Ennedi				
		Fada	4 208	3 497	7 705
		Gouro	2 195	1 823	4 018
		Kalaït	6 591	4 981	11 572
		Nohi	1 195	912	2 107
		Ounianga	3 537	2 687	6 224
		Total	17 726	13 900	31 626
	Wadi Hawar				
		Amdjarass	13 349	11 271	24 620
		Bahaï	7 685	5 431	13 116
		Bao Billia	3 325	2 399	5 724
		Kaoura	4 368	3 505	7 873
		Mourdi-Djouna	2 919	1 822	4 741
		Total	31 646	24 428	56 074
	Ensemble ENNEDI		49 372	38 328	87 700
SILA	Kimiti				
		Goz-Béïda	20 825	19 348	40 173
		Adé	3 675	3 437	7 112
		Kerfi	6 343	6 229	12 572
		Koukou-Angarana	22 846	21 205	44 051
		Mogororo	13 488	12 895	26 383
		Total	67 177	63 114	130 291
	Djourouf Al Amar				
		Am-Dam	9 240	8 427	17 667
		Haouich	5 727	4 887	10 614
		Magrane	10 933	10 424	21 357
		Total	25 900	23 738	49 638
	Ensemble SILA		93 077	86 852	179 929
TIBESTI	Tibesti Est				
		Bardaï	881	767	1 648
		Aouzou	1 063	753	1 816
		Yébibou	918	950	1 868
		Zoumri	859	736	1 595
		Total	3 721	3 206	6 927
	Tibesti Ouest				
		Zouar	539	439	978
		Goubonne	1 106	808	1 914
		Wour	397	331	728
		Total	2 042	1 578	3 620
	Ensemble TIBESTI		5 763	4 784	10 547
ENSEMBLE TCHAD			3 116 435	3 018 077	6 134 512

Tableau 10 : Répartition de la population totale recensée des femmes en âge de procréer (12-49 ans) par région, par département et par sous-préfecture de recensement selon le groupe d'âges

REGION DE RECENSEMENT	DEPARTEMENT	SOUS-PREFECTURE	GROUPE D'AGES		
			12-14 ans	15-49 ans	12-49 ans
BATHA	Batha Ouest				
		Ati	1 991	12 914	14 905
		Ouadi-Rimé	1 331	8 763	10 094
		Hidjelidjé	736	5 369	6 105
		Koundjourou	2 058	14 681	16 739
		Total	6 116	41 727	47 843
	Batha Est				
		Oum-Hadjer	3 020	21 864	24 884
		Amsack	1 059	8 002	9 061
		Assinet	875	6 156	7 031
		Haraze Djombo Kibit	340	2 435	2 775
		Total	5 294	38 457	43 751
	Fitri				
		Yao	2 884	18 628	21 512
		Am-Ndjamena Bilala	610	3 900	4 510
		Total	3 494	22 528	26 022
	Ensemble BATHA		14 904	102 712	117 616
BORKOU	Borkou				
		Faya	1 229	8 896	10 125
		Kouba Olanga	929	5 721	6 650
		Total	2 158	14 617	16 775
	Borkou Yala				
		Kirdimi	450	3 543	3 993
		Yarda	265	2 748	3 013
	Ensemble BORKOU		2 873	20 908	23 781
CHARI BAGUIRMI	Baguirmi				
		Massenya	3 086	20 175	23 261
		Dourbali	2 518	16 179	18 697
		Maï-Aché	1 092	7 359	8 451
		Total	6 696	43 713	50 409
	Chari				
		Mandelia	1 523	10 642	12 165
		Koundoul	1 214	8 287	9 501
		La-Loumia	906	6 336	7 242
		Linia	1 493	9 990	11 483
		Lougoun	573	3 713	4 286
		Total	5 709	38 968	44 677
	Loug-Chari				
		Bousso	1 976	12 536	14 512
		Ba-Illi	1 533	9 856	11 389
		Bougomoro	836	5 218	6 054
		Kouno	1 065	6 383	7 448
		Mogo	908	6 078	6 986
	Ensemble CHARI BAGUIRMI		18 723	122 752	141 475

GUERA	Guéra				
		Mongo	2 309	15 810	18 119
		Baro	1 523	10 390	11 913
		Niergui	1 509	10 977	12 486
		Total	5 341	37 177	42 518
	Abtouyour				
		Bitkine	3 592	25 085	28 677
		Bang-Bang	1 836	11 853	13 689
		Total	5 428	36 938	42 366
	Barh Signaka				
		Melfi	1 363	9 222	10 585
		Chinguil	595	4 726	5 321
		Mokofi	1 185	8 176	9 361
		Total	3 143	22 124	25 267
	Mangalmé				
		Mangalmé	1 115	7 039	8 154
		Bitshotchi	670	4 498	5 168
		Eref	661	5 196	5 857
		Kouka Margni	521	3 522	4 043
		Total	2 967	20 255	23 222
	Ensemble GUERA		16 879	116 494	133 373
HADJER LAMIS	Dagana				
		Massakory	3 628	24 503	28 131
		Karal	1 386	9 507	10 893
		Tourba	888	5 874	6 762
		Total	5 902	39 884	45 786
	Dababa				
		Bokoro	3 574	23 332	26 906
		Gama	1 062	6 536	7 598
		Moïto	2 607	16 601	19 208
		Total	7 243	46 469	53 712
	Haraze Al Biar				
		Massaguet	1 583	10 821	12 404
		Mani	1 969	13 387	15 356
		N'Djamena-Fara	981	6 583	7 564
		Total	4 533	30 791	35 324
	Ensemble HADJER LAMIS		17 678	117 144	134 822
KANEM	Kanem				
		Mao	4 672	28 237	32 909
		Kékédina	718	5 157	5 875
		Méléa	265	1 430	1 695
		Wadjigui	73	423	496
		Total	5 728	35 247	40 975
	Nord Kanem				
		Nokou	850	5 655	6 505
		Nthiona	1 086	6 914	8 000
		Rig-Rig	1 031	7 070	8 101
		Ziguey	184	1 221	1 405
		Total	3 151	20 860	24 011
	Wadi-Bissam				
		Mondo	2 497	14 049	16 546
		Am-Doback	957	5 776	6 733

		Total	3 454	19 825	23 279
	Ensemble KANEM		12 333	75 932	88 265
LAC	Mamdi				
		Bol	3 444	23 800	27 244
		Bagassola	1 331	8 120	9 451
		Daboua	458	3 270	3 728
		Kangalam	329	2 525	2 854
		Liwa	1 372	9 486	10 858
		Total	6 934	47 201	54 135
	Wayi				
		Ngouri	3 707	23 611	27 318
		Doum-Doum	1 965	13 250	15 215
		Kouloudia	1 274	8 860	10 134
		Total	6 946	45 721	52 667
	Ensemble LAC		13 880	92 922	106 802
LOGONE OCCIDENTAL	Lac Wey				
		Moundou	5 614	35 626	41 240
		Bah	532	3 543	4 075
		Déli	704	4 637	5 341
		Dodinda	392	2 654	3 046
		Mbalkabra	1 218	9 157	10 375
		Mballa-Banyo	1 758	12 897	14 655
		Ngondong	1 152	7 580	8 732
		Total	11 370	76 094	87 464
	Dodjé				
		Béïnamar	979	6 846	7 825
		Béïssa	547	3 581	4 128
		Laokassi	722	4 777	5 499
		Tapol	1 196	8 412	9 608
		Total	3 444	23 616	27 060
	Gueni				
		Krim-Krim	852	5 670	6 522
		Bao	1 413	9 754	11 167
		Bémangra	192	1 443	1 635
		Doguindi	615	3 741	4 356
		Total	3 072	20 608	23 680
	Ngourkosso				
		Bénoye	2 298	13 943	16 241
		Bébalem	561	3 754	4 315
		Békiri	816	5 119	5 935
		Béladjia	377	2 535	2 912
		Bourou	483	2 974	3 457
		Saar-Goyen	1 098	7 220	8 318
		Total	5 633	35 545	41 178
	Ensemble LOGONE OCCIDENTAL		23 519	155 863	179 382
LOGONE ORIENTAL	La pendé				
		Doba	3 895	23 699	27 594
		Kara	1 321	9 527	10 848
		Madana	443	2 465	2 908
		Total	5 659	35 691	41 350
	Kouh Est				
		Bodo	1 344	12 455	13 799

		Bédjo	289	2 948	3 237
		Béti	962	8 034	8 996
		Total	2 595	23 437	26 032
		Kouh Ouest			
	Béboto		643	5 901	6 544
	Baké		392	3 993	4 385
	Bobiti		197	1 652	1 849
	Total		1 232	11 546	12 778
	La Nya				
		Bébédja	1 439	9 310	10 749
		Béboni	718	4 417	5 135
		Komé	1 209	8 393	9 602
		Mbikou	561	3 685	4 246
		Miandoum	744	4 634	5 378
		Total	4 671	30 439	35 110
	La Nya Pendé				
		Goré	2 121	13 384	15 505
		Békan	791	5 133	5 924
		Donia	503	3 252	3 755
		Yamodo	268	2 169	2 437
		Total	3 683	23 938	27 621
	Monts de Lam				
		Baïbokoum	555	4 060	4 615
		Béssao	2 590	17 294	19 884
		Larmanaye	1 569	10 606	12 175
		Mbaïkoro	1 995	13 695	15 690
		Mbitoye	330	2 684	3 014
		Total	7 039	48 339	55 378
	Ensemble LOGONE ORIENTAL		24 879	173 390	198 269
MANDOUL	Mandoul Oriental				
		Koumra	3 091	20 826	23 917
		Bédaya	682	4 958	5 640
		Béssada	662	4 697	5 359
		Goundi	2 258	15 883	18 141
		Mouroum-Goulaye	1 047	7 456	8 503
		Ngangara	483	3 134	3 617
		Total	8 223	56 954	65 177
	Barh Sara				
		Moïssala	1 340	10 894	12 234
		Béboro	833	6 519	7 352
		Békourou	727	6 339	7 066
		Bouna	1 701	14 814	16 515
		Dembo	1 161	9 345	10 506
		Total	5 762	47 911	53 673
	Mandoul Occidental				
		Bédjondo	1 529	11 484	13 013
		Bébopen	695	5 456	6 151
		Békamba	979	6 289	7 268
		péni	1 394	10 874	12 268
		Total	4 597	34 103	38 700
	Ensemble MANDOUL		18 582	138 968	157 550
MAYO KEBBI EST	Mayo-Boneye				

		Bongor	2 266	15 670	17 936
		Gam	620	4 418	5 038
		kim	765	4 737	5 502
		Koyom	679	4 462	5 141
		Moulkou	1 537	11 124	12 661
		Rigaza	956	6 555	7 511
		Samga	697	4 837	5 534
		Total	7 520	51 803	59 323
	Kabbia				
		Gounou-Gaya	4 139	24 984	29 123
		Bérem	1 954	12 641	14 595
		Djodo-Gassa	2 259	13 675	15 934
		Total	8 352	51 300	59 652
	Mayo-Lemié				
		Guélandeng	1 202	7 891	9 093
		Katoa	491	3 784	4 275
		Nanguigoto	944	5 602	6 546
		Total	2 637	17 277	19 914
	Mont Illi				
		Fianga	1 769	9 513	11 282
		Hollom-Gamès	1 831	12 115	13 946
		Kéra	1 416	8 744	10 160
		Tikem	2 323	12 070	14 393
		Youé	1 442	7 210	8 652
		Total	8 781	49 652	58 433
	Ensemble MAYO KEBBI EST		27 290	170 032	197 322
MAYO KEBBI OUEST	Mayo-Dallah				
		Pala	4 042	24 126	28 168
		Gagal	3 187	20 243	23 430
		Lamé	3 033	17 884	20 917
		Torroch	1 949	11 052	13 001
		Total	12 211	73 305	85 516
	Lac Léré				
		Léré	3 334	19 598	22 932
		Binder	1 876	11 891	13 767
		Guégou	567	3 013	3 580
		Lagon	2 704	15 542	18 246
		Total	8 481	50 044	58 525
	Ensemble MAYO KEBBI OUEST		20 692	123 349	144 041
MOYEN CHARI	Barh Koh				
		Sarh	5 073	31 179	36 252
		Balimba	1 855	12 812	14 667
		Korbol	740	5 066	5 806
		Koumogo	1 931	12 989	14 920
		Moussafoyo	1 172	8 040	9 212
		Total	10 771	70 086	80 857
	Grande Sido				
		Maro	1 107	7 419	8 526
		Danamadji	1 163	7 658	8 821
		Djéké-Djéké	596	4 068	4 664
		Sido	702	4 745	5 447
		Total	3 568	23 890	27 458

	Lac Iro				
		Kyabé	1 669	9 756	11 425
		Allako	344	2 778	3 122
		Baltoubaye	324	2 911	3 235
		Bohobé	761	5 355	6 116
		Boum-Kébir	548	4 058	4 606
		Dindjébo	563	3 745	4 308
		Ngondeye	353	2 723	3 076
		Roro	593	3 796	4 389
		Singako	359	2 732	3 091
		Total	5 514	37 854	43 368
	Ensemble MOYEN CHARI		19 853	131 830	151 683
OUADDAI	Ouara				
		Abéché	4 260	29 363	33 623
		Abougoudam	289	2 181	2 470
		Amléyouna	2 172	14 909	17 081
		Bourtail	726	4 972	5 698
		Chokoyan	1 273	7 511	8 784
		Guéri	670	4 413	5 083
		Marfa	1 216	8 764	9 980
		Total	10 606	72 113	82 719
	Abdi				
		Abdi	1 385	10 320	11 705
		Abker-Djombo	845	5 846	6 691
		Biyéré	1 049	7 298	8 347
		Total	3 279	23 464	26 743
	Assoungha				
		Adré	1 276	8 583	9 859
		Borota	1 640	11 056	12 696
		Hadjer-Hadid	2 835	20 241	23 076
		Mabrone	769	5 813	6 582
		Molou	2 028	13 532	15 560
		Traoné	786	5 302	6 088
		Total	9 334	64 527	73 861
	Ensemble OUADDAÏ		23 219	160 104	183 323
SALAMAT	Barh Azoum				
		Am-Timan	2 530	16 370	18 900
		Djouna	1 952	14 008	15 960
		Mouraye	1 441	9 710	11 151
		Total	5 923	40 088	46 011
	Aboudéïa				
		Aboudéïa	824	5 979	6 803
		Abgué	379	2 969	3 348
		Am-Habilé	767	5 474	6 241
		Total	1 970	14 422	16 392
	Haraze Mangueigne				
		Haraze	964	7 316	8 280
		Daha	234	2 136	2 370
		Manguéigne	425	3 247	3 672
		Total	1 623	12 699	14 322
	Ensemble SALAMAT		9 516	67 209	76 725
TANDJILE	Tandjilé Est				

		Laï	3 598	21 851	25 449
		Déréssia	1 773	11 125	12 898
		Donomanga	1 923	14 393	16 316
		Guidari	1 308	8 050	9 358
		Ndam	286	2 429	2 715
		Total	8 888	57 848	66 736
	Tandjilé Ouest				
		Kélo	2 833	16 950	19 783
		Baktchoro	2 430	14 995	17 425
		Béré	2 257	15 037	17 294
		Bologo	1 951	12 661	14 612
		Dafra	1 641	11 113	12 754
		Délbian	834	5 591	6 425
		Dogou	972	6 192	7 164
		Kolon	1 702	10 987	12 689
		Total	14 620	93 526	108 146
	Ensemble TANDJILE		23 508	151 374	174 882
WADI FIRA	Biltine				
		Biltine	2 528	17 970	20 498
		Am-Zoer	1 789	12 604	14 393
		Arada	453	3 626	4 079
		Mata	478	3 157	3 635
		Total	5 248	37 357	42 605
	Darh Tama				
		Guéréda	3 316	20 420	23 736
		Kolonga	1 265	8 763	10 028
		Serim-Birké	1 458	8 589	10 047
		Total	6 039	37 772	43 811
	Kobé				
		Iriba	4 557	25 024	29 581
		Matadjana	694	4 458	5 152
		Tiné-Djagaraba	828	5 632	6 460
		Total	6 079	35 114	41 193
	Ensemble WADI FIRA		17 366	110 243	127 609
N'DJAMENA	Ville de N'Djamena				
		1 ^{er} Arrondissement	2 535	16 399	18 934
		2 ^{eme} Arrondissement	1 906	13 129	15 035
		3 ^{eme} Arrondissement	1 246	9 543	10 789
		4 ^{eme} Arrondissement	2 273	15 529	17 802
		5 ^{eme} Arrondissement	3 349	22 011	25 360
		6 ^{eme} Arrondissement	1 623	12 003	13 626
		7 ^{eme} Arrondissement	8 095	54 539	62 634
		8 ^{eme} Arrondissement	5 923	40 087	46 010
		9 ^{eme} Arrondissement	2 652	17 601	20 253
		10 ^{eme} Arrondissement	2 332	15 643	17 975
		Total	31 934	216 484	248 418
	Ensemble N'DJAMENA		31 934	216 484	248 418
BARH EL GAZEL	Barh-E-Gazel Sud				
		Moussoro	2 793	15 620	18 413
		Am-Sileb	1 257	6 805	8 062
		Chadra	1 978	11 223	13 201
		Michémiré	1 212	6 355	7 567

		Total	7 240	40 003	47 243
	Barh El Gazel Nord				
		Salal	731	2 822	3 553
		Dourgoulanga	989	5 705	6 694
		Mandjoura	504	4 450	4 954
		Total	2 224	12 977	15 201
	Ensemble BAR EL GAZEL		9 464	52 980	62 444
ENNEDI	Ennedi				
		Fada	485	3 504	3 989
		Gouro	256	2 015	2 271
		Kalaït	644	4 278	4 922
		Nohi	164	746	910
		Ounianga	339	2 458	2 797
		Total	1 888	13 001	14 889
	Wadi Hawar				
		Amdjarass	1 700	9 840	11 540
		Bahaï	788	6 773	7 561
		Bao Billia	269	2 024	2 293
		Kaoura	465	3 502	3 967
		Mourdi-Djouna	296	2 216	2 512
		Total	3 518	24 355	27 873
	Ensemble ENNEDI		5 406	37 356	42 762
SILA	Kimiti				
		Goz-Béïda	2 187	13 441	15 628
		Adé	367	2 503	2 870
		Kerfi	670	4 055	4 725
		Koukou-Angarana	2 693	13 988	16 681
		Mogororo	1 429	8 953	10 382
		Total	7 346	42 940	50 286
	Djourouf Al Amar				
		Am-Dam	855	5 928	6 783
		Haouich	362	2 962	3 324
		Magrane	1 139	7 549	8 688
		Total	2 356	16 439	18 795
	Ensemble SILA		9 702	59 379	69 081
TIBESTI	Tibesti Est				
		Bardaï	129	875	1 004
		Aouzou	114	777	891
		Yébibou	134	950	1 084
		Zoumri	131	775	906
		Total	508	3 377	3 885
	Tibesti Ouest				
		Zouar	63	408	471
		Goubonne	156	653	809
		Wour	69	318	387
		Total	288	1 379	1 667
	Ensemble TIBESTI		796	4 756	5 552
ENSEMBLE TCHAD			362 996	2 402 181	2 765 177

Tableau 11 : Répartition de la population totale recensée des enfants de moins de 5 ans (0 à 4 ans révolus) par région, par département et par sous-préfecture de recensement selon le sexe

REGION DE RECENSEMENT	DEPARTEMENT	SOUS-PREFECTURE	SEXE		
			Masculin	Féminin	Total
BATHA	Batha Ouest				
		Ati	6 440	6 197	12 637
		Ouadi-Rimé	4 999	4 764	9 763
		Hidjelidjé	3 044	2 729	5 773
		Koundjourou	6 278	5 941	12 219
		Total	20 761	19 631	40 392
	Batha Est				
		Oum-Hadjer	11 133	11 584	22 717
		Amsack	4 246	4 358	8 604
		Assinet	3 407	3 642	7 049
		Haraze Djombo Kibit	1 620	1 389	3 009
		Total	20 406	20 973	41 379
	Fitri				
		Yao	10 235	9 876	20 111
		Am-Ndjamena Bilala	2 147	2 005	4 152
		Total	12 382	11 881	24 263
	Ensemble BATHA		53 549	52 485	106 034
BORKOU	Borkou				
		Faya	3 999	3 166	7 165
		Kouba Olanga	2 946	2 051	4 997
		Total	6 945	5 217	12 162
	Borkou Yala				
		Kirdimi	1 192	961	2 153
		Yarda	647	655	1 302
		Total	1 839	1 616	3 455
	Ensemble BORKOU		8 784	6 833	15 617
CHARI BAGUIRMI	Baguirmi				
		Massenya	10 609	10 294	20 903
		Dourbali	8 584	8 056	16 640
		Maï-Aché	3 763	3 666	7 429
		Total	22 956	22 016	44 972
	Chari				
		Mandelia	5 285	5 239	10 524
		Koundoul	4 006	4 147	8 153
		La-Loumia	3 289	3 233	6 522
		Linia	5 175	5 056	10 231
		Lougoun	1 728	1 758	3 486
		Total	19 483	19 433	38 916
	Loug-Chari				
		Bouso	5 831	5 981	11 812
		Ba-Illi	4 750	4 862	9 612
		Bougomoro	2 788	2 675	5 463
		Kouno	3 073	3 125	6 198
		Mogo	2 857	2 956	5 813
		Total	19 299	19 599	38 898
	Ensemble CHARI BAGUIRMI		61 738	61 048	122 786

GUERA	Guéra				
		Mongo	7 473	7 399	14 872
		Baro	5 531	5 298	10 829
		Niergui	5 249	5 259	10 508
		Total	18 253	17 956	36 209
	Abtouyour				
		Bitkine	12 178	11 462	23 640
		Bang-Bang	5 722	5 409	11 131
		Total	17 900	16 871	34 771
	Barh Signaka				
		Melfi	4 522	4 557	9 079
		Chinguil	2 160	2 088	4 248
		Mokofi	4 227	4 163	8 390
		Total	10 909	10 808	21 717
	Mangalmé				
		Mangalmé	3 551	3 505	7 056
		Bitshotchi	2 269	2 234	4 503
		Eref	3 046	2 784	5 830
		Kouka Margni	1 662	1 676	3 338
		Total	10 528	10 199	20 727
	Ensemble GUERA		57 590	55 834	113 424
HADJER LAMIS	Dagana				
		Massakory	11 450	11 086	22 536
		Karal	5 241	5 051	10 292
		Tourba	2 980	2 888	5 868
		Total	19 671	19 025	38 696
	Dababa				
		Bokoro	12 846	12 377	25 223
		Gama	3 459	3 350	6 809
		Moïto	8 858	9 120	17 978
		Total	25 163	24 847	50 010
	Haraze Al Biar				
		Massaguet	5 463	5 343	10 806
		Mani	7 317	6 897	14 214
		N'Djamena-Fara	3 466	3 443	6 909
		Total	16 246	15 683	31 929
	Ensemble HADJER LAMIS		61 080	59 555	120 635
KANEM	Kanem				
		Mao	11 284	10 475	21 759
		Kékédina	2 177	2 022	4 199
		Méléa	636	487	1 123
		Wadjigui	148	127	275
		Total	14 245	13 111	27 356
	Nord Kanem				
		Nokou	2 016	1 869	3 885
		Nthiona	2 614	2 341	4 955
		Rig-Rig	2 795	2 616	5 411
		Ziguey	462	465	927
		Total	7 887	7 291	15 178
	Wadi-Bissam				
		Mondo	6 587	6 148	12 735
		Am-Doback	2 834	2 553	5 387

		Total	9 421	8 701	18 122
	Ensemble KANEM		31 553	29 103	60 656
LAC	Mamdi				
		Bol	12 518	11 442	23 960
		Bagassola	4 031	3 808	7 839
		Daboua	1 761	1 590	3 351
		Kangalam	1 342	1 214	2 556
		Liwa	4 955	4 186	9 141
		Total	24 607	22 240	46 847
	Wayi				
		Ngouri	10 886	10 133	21 019
		Doum-Doum	6 757	6 322	13 079
		Kouloudia	4 400	4 100	8 500
		Total	22 043	20 555	42 598
	Ensemble LAC		46 650	42 795	89 445
LOGONE OCCIDENTAL	Lac Wey				
		Moundou	12 741	12 676	25 417
		Bah	1 767	1 874	3 641
		Déli	2 167	2 133	4 300
		Dodinda	1 424	1 349	2 773
		Mbalkabra	4 347	4 576	8 923
		Mballa-Banyo	6 519	6 670	13 189
		Ngondong	3 520	4 091	7 611
		Total	32 485	33 369	65 854
	Dodjé				
		Béïnamar	3 380	3 457	6 837
		Béïssa	1 722	1 773	3 495
		Laokassi	2 429	2 579	5 008
		Tapol	4 245	4 358	8 603
		Total	11 776	12 167	23 943
	Gueni				
		Krim-Krim	2 629	2 863	5 492
		Bao	4 595	4 486	9 081
		Bémangra	681	653	1 334
		Doguindi	1 656	1 668	3 324
		Total	9 561	9 670	19 231
	Ngourkosso				
		Bénoye	6 063	6 464	12 527
		Bébalem	1 535	1 668	3 203
		Békiri	2 361	2 295	4 656
		Béladjia	1 261	1 293	2 554
		Bourou	1 312	1 441	2 753
		Saar-Goyen	3 124	3 105	6 229
		Total	15 656	16 266	31 922
	Ensemble LOGONE OCCIDENTAL		69 478	71 472	140 950
LOGONE ORIENTAL	La pendé				
		Doba	10 493	10 600	21 093
		Kara	4 485	4 480	8 965
		Madana	1 102	1 283	2 385
		Total	16 080	16 363	32 443
	Kouh Est				
		Bodo	5 653	5 803	11 456

		Bédjo	1 410	1 474	2 884
		Béti	4 014	4 296	8 310
		Total	11 077	11 573	22 650
	Kouh Ouest				
		Béboto	2 832	2 765	5 597
		Baké	2 021	1 983	4 004
		Bobiti	748	743	1 491
		Total	5 601	5 491	11 092
	La Nya				
		Bébédja	4 319	4 220	8 539
		Béboni	2 266	2 307	4 573
		Komé	4 300	4 261	8 561
		Mbikou	1 876	1 951	3 827
		Miandoum	2 270	2 218	4 488
		Total	15 031	14 957	29 988
	La Nya Pendé				
		Goré	6 290	6 177	12 467
		Békan	2 559	2 468	5 027
		Donia	1 562	1 642	3 204
		Yamodo	1 085	1 051	2 136
		Total	11 496	11 338	22 834
	Monts de Lam				
		Baïbokoum	1 960	1 941	3 901
		Béssao	8 487	8 601	17 088
		Larmanaye	5 005	5 302	10 307
		Mbaïkoro	6 965	7 088	14 053
		Mbitoye	1 244	1 470	2 714
		Total	23 661	24 402	48 063
	Ensemble LOGONE ORIENTAL		82 946	84 124	167 070
MANDOUL	Mandoul Oriental				
		Koumra	9 219	9 045	18 264
		Bédaya	2 309	2 164	4 473
		Béssada	2 188	2 083	4 271
		Goundi	7 858	7 917	15 775
		Mouroum-Goulaye	3 421	3 506	6 927
		Ngangara	1 509	1 580	3 089
		Total	26 504	26 295	52 799
	Barh Sara				
		Moïssala	5 457	5 553	11 010
		Béboro	3 429	3 520	6 949
		Békourou	3 281	3 392	6 673
		Bouna	7 216	7 110	14 326
		Dembo	4 841	4 881	9 722
		Total	24 224	24 456	48 680
	Mandoul Occidental				
		Bédjondo	5 858	5 692	11 550
		Bébopen	2 889	2 954	5 843
		Békamba	2 993	2 879	5 872
		péni	5 195	5 073	10 268
		Total	16 935	16 598	33 533
	Ensemble MANDOUL		67 663	67 349	135 012
MAYO KEBBI EST	Mayo-Boneye				

		Bongor	6 806	6 716	13 522
		Gam	2 480	2 426	4 906
		kim	2 252	2 330	4 582
		Koyom	2 020	1 954	3 974
		Moulkou	5 340	5 412	10 752
		Rigaza	3 394	3 501	6 895
		Samga	2 233	2 356	4 589
		Total	24 525	24 695	49 220
	Kabbia				
		Gounou-Gaya	10 809	11 217	22 026
		Bérem	5 331	5 355	10 686
		Djodo-Gassa	5 857	6 022	11 879
		Total	21 997	22 594	44 591
	Mayo-Lemié				
		Guélandeng	4 094	3 920	8 014
		Katoa	2 076	1 997	4 073
		Nanguigoto	2 861	2 753	5 614
		Total	9 031	8 670	17 701
	Mont Illi				
		Fianga	3 708	3 664	7 372
		Hollom-Gamès	5 643	5 787	11 430
		Kéra	3 785	3 959	7 744
		Tikem	5 713	5 818	11 531
		Youé	3 174	3 289	6 463
		Total	22 023	22 517	44 540
	Ensemble MAYO KEBBI EST		77 576	78 476	156 052
MAYO KEBBI OUEST	Mayo-Dallah				
		Pala	10 679	10 617	21 296
		Gagal	10 250	10 492	20 742
		Lamé	8 393	8 838	17 231
		Torroch	5 004	5 255	10 259
		Total	34 326	35 202	69 528
	Lac Léré				
		Léré	8 693	8 903	17 596
		Binder	5 563	5 392	10 955
		Guégou	1 349	1 377	2 726
		Lagon	7 058	7 222	14 280
		Total	22 663	22 894	45 557
	Ensemble MAYO KEBBI OUEST		56 989	58 096	115 085
MOYEN CHARI	Barh Koh				
		Sarh	11 139	10 971	22 110
		Balimba	5 927	5 960	11 887
		Korbol	2 515	2 515	5 030
		Koumogo	6 016	6 097	12 113
		Moussafoyo	4 042	3 823	7 865
		Total	29 639	29 366	59 005
	Grande Sido				
		Maro	3 173	3 202	6 375
		Danamadji	3 479	3 288	6 767
		Djéké-Djéké	2 016	2 004	4 020
		Sido	2 211	2 113	4 324
		Total	10 879	10 607	21 486

	Lac Iro				
		Kyabé	4 801	4 510	9 311
		Allako	1 461	1 391	2 852
		Baltoubaye	1 510	1 494	3 004
		Bohobé	2 836	2 853	5 689
		Boum-Kébir	2 051	2 003	4 054
		Dindjébo	2 013	1 999	4 012
		Ngondeye	1 448	1 266	2 714
		Roro	2 091	1 822	3 913
		Singako	1 263	1 338	2 601
		Total	19 474	18 676	38 150
	Ensemble MOYEN CHARI		59 992	58 649	118 641
OUADDAI	Ouara				
		Abéché	13 068	12 283	25 351
		Abougoudam	1 147	1 106	2 253
		Amléyouna	6 846	6 835	13 681
		Bourtail	2 247	2 258	4 505
		Chokoyan	3 453	3 588	7 041
		Guéri	1 996	1 938	3 934
		Marfa	3 999	3 953	7 952
		Total	32 756	31 961	64 717
	Abdi				
		Abdi	5 248	5 258	10 506
		Abker-Djombo	2 679	2 723	5 402
		Biyéré	3 689	3 711	7 400
		Total	11 616	11 692	23 308
	Assoungha				
		Adré	4 264	4 026	8 290
		Borota	4 904	5 251	10 155
		Hadjer-Hadid	8 774	8 679	17 453
		Mabrone	2 890	2 992	5 882
		Molou	5 703	5 761	11 464
		Traoné	2 692	2 689	5 381
		Total	29 227	29 398	58 625
	Ensemble OUADDAÏ		73 599	73 051	146 650
SALAMAT	Barh Azoum				
		Am-Timan	8 052	7 585	15 637
		Djouna	6 821	6 523	13 344
		Mouraye	4 989	4 730	9 719
		Total	19 862	18 838	38 700
	Aboudéïa				
		Aboudéïa	3 077	2 866	5 943
		Abgué	1 325	1 285	2 610
		Am-Habilé	2 625	2 583	5 208
		Total	7 027	6 734	13 761
	Haraze Mangueigne				
		Haraze	3 406	3 279	6 685
		Daha	1 012	1 038	2 050
		Manguéigne	1 588	1 621	3 209
		Total	6 006	5 938	11 944
	Ensemble SALAMAT		32 895	31 510	64 405
TANDJILE	Tandjilé Est				

		Laï	9 080	9 524	18 604
		Déréssia	5 372	5 501	10 873
		Donomanga	6 601	6 682	13 283
		Guidari	3 706	3 720	7 426
		Ndam	1 193	1 176	2 369
		Total	25 952	26 603	52 555
	Tandjilé Ouest				
		Kélo	7 065	7 121	14 186
		Baktchoro	6 288	6 481	12 769
		Béré	6 715	6 580	13 295
		Bologo	5 856	5 887	11 743
		Dafra	5 151	5 207	10 358
		Délbian	2 553	2 426	4 979
		Dogou	2 711	2 799	5 510
		Kolon	4 957	5 089	10 046
		Total	41 296	41 590	82 886
	Ensemble TANDJILE		67 248	68 193	135 441
WADI FIRA	Biltine				
		Biltine	8 034	8 002	16 036
		Am-Zoer	6 156	6 228	12 384
		Arada	2 194	2 077	4 271
		Mata	1 437	1 479	2 916
		Total	17 821	17 786	35 607
	Darh Tama				
		Guéréda	9 402	9 177	18 579
		Kolonga	4 603	4 270	8 873
		Serim-Birké	4 607	4 387	8 994
		Total	18 612	17 834	36 446
	Kobé				
		Iriba	10 602	9 668	20 270
		Matadjana	2 008	1 840	3 848
		Tiné-Djagaraba	2 649	2 348	4 997
		Total	15 259	13 856	29 115
	Ensemble WADI FIRA		51 692	49 476	101 168
N'DJAMENA	Ville de N'Djamena				
		1 ^{er} Arrondissement	7 370	7 066	14 436
		2 ^{eme} Arrondissement	4 510	4 409	8 919
		3 ^{eme} Arrondissement	2 798	2 666	5 464
		4 ^{eme} Arrondissement	5 645	5 168	10 813
		5 ^{eme} Arrondissement	8 865	8 386	17 251
		6 ^{eme} Arrondissement	2 911	2 816	5 727
		7 ^{eme} Arrondissement	17 872	17 614	35 486
		8 ^{eme} Arrondissement	18 018	16 843	34 861
		9 ^{eme} Arrondissement	6 959	6 922	13 881
		10 ^{eme} Arrondissement	7 662	7 283	14 945
		Total	82 610	79 173	161 783
	Ensemble N'DJAMENA		82 610	79 173	161 783
BARH EL GAZEL	Barh-E-Gazel Sud				
		Moussoro	9 132	7 144	16 276
		Am-Sileb	3 431	2 912	6 343
		Chadra	5 231	4 822	10 053
		Michémiré	2 306	1 810	4 116

		Total	20 100	16 688	36 788
	Barh El Gazel Nord				
		Salal	1 618	862	2 480
		Dourgoulanga	1 934	1 718	3 652
		Mandjoura	1 955	1 290	3 245
		Total	5 507	3 870	9 377
	Ensemble BAR EL GAZEL		25 607	20 558	46 165
ENNEDI	Ennedi				
		Fada	1 181	1 000	2 181
		Gouro	667	497	1 164
		Kalaït	1 932	1 466	3 398
		Nohi	357	262	619
		Ounianga	1 096	839	1 935
		Total	5 233	4 064	9 297
	Wadi Hawar				
		Amdjarass	3 889	3 092	6 981
		Bahaï	2 026	1 449	3 475
		Bao Billia	1 231	903	2 134
		Kaoura	1 373	1 093	2 466
		Mourdi-Djouna	713	396	1 109
		Total	9 232	6 933	16 165
	Ensemble ENNEDI		14 465	10 997	25 462
SILA	Kimiti				
		Goz-Béïda	7 340	6 925	14 265
		Adé	1 279	1 246	2 525
		Kerfi	2 419	2 361	4 780
		Koukou-Angarana	8 069	7 123	15 192
		Mogororo	4 800	4 614	9 414
		Total	23 907	22 269	46 176
	Djourouf Al Amar				
		Am-Dam	3 501	3 103	6 604
		Haouich	2 479	2 039	4 518
		Magrane	4 159	3 878	8 037
		Total	10 139	9 020	19 159
	Ensemble SILA		34 046	31 289	65 335
TIBESTI	Tibesti Est				
		Bardaï	268	191	459
		Aouzou	396	257	653
		Yébibou	297	303	600
		Zoumri	225	204	429
		Total	1 186	955	2 141
	Tibesti Ouest				
		Zouar	147	145	292
		Goubonne	258	135	393
		Wour	115	72	187
		Total	520	352	872
	Ensemble TIBESTI		1 706	1 307	3 013
ENSEMBLE TCHAD			1 119 456	1 091 373	2 210 829

Tableau 12 : Répartition de la population totale recensée d'âge scolaire dans le Primaire (6-11 ans) par région, par département et par sous-préfecture de recensement selon le sexe

REGION DE RECENSEMENT	DEPARTEMENT	SOUS-PREFECTURE	SEXE		
			Masculin	Féminin	Total
BATHA	Batha Ouest				
		Ati	6 770	6 276	13 046
		Ouadi-Rimé	4 789	4 560	9 349
		Hidjelidjé	2 895	2 579	5 474
		Koundjourou	6 739	6 510	13 249
		Total	21 193	19 925	41 118
	Batha Est				
		Oum-Hadjer	10 229	10 718	20 947
		Amsack	3 786	3 831	7 617
		Assinet	3 178	3 285	6 463
		Haraze Djombo Kibit	1 399	1 387	2 786
		Total	18 592	19 221	37 813
	Fitri				
		Yao	9 644	9 249	18 893
		Am-Ndjamena Bilala	1 926	1 961	3 887
		Total	11 570	11 210	22 780
	Ensemble BATHA		51 355	50 356	101 711
BORKOU	Borkou				
		Faya	3 914	3 386	7 300
		Kouba Olanga	3 175	2 776	5 951
		Total	7 089	6 162	13 251
	Borkou Yala				
		Kirdimi	1 600	1 203	2 803
		Yarda	756	768	1 524
		Total	2 356	1 971	4 327
	Ensemble BORKOU		9 445	8 133	17 578
CHARI BAGUIRMI	Baguirmi				
		Massenya	9 751	9 276	19 027
		Dourbali	7 810	7 332	15 142
		Mai-Aché	3 501	3 334	6 835
		Total	21 062	19 942	41 004
	Chari				
		Mandelia	4 761	4 676	9 437
		Koundoul	3 530	3 646	7 176
		La-Loumia	2 991	2 766	5 757
		Linia	4 583	4 546	9 129
		Lougoun	1 718	1 812	3 530
		Total	17 583	17 446	35 029
	Loug-Chari				
		Bouso	5 574	5 635	11 209
		Ba-Illi	4 367	4 367	8 734
		Bougomoro	2 459	2 410	4 869
		Kouno	2 893	2 862	5 755
		Mogo	2 860	2 670	5 530
		Total	18 153	17 944	36 097
	Ensemble CHARI BAGUIRMI		56 798	55 332	112 130

GUERA	Guéra				
		Mongo	7 326	6 843	14 169
		Baro	4 863	4 708	9 571
		Niergui	5 232	4 881	10 113
		Total	17 421	16 432	33 853
	Abtouyour				
		Bitkine	11 976	10 810	22 786
		Bang-Bang	5 302	5 004	10 306
		Total	17 278	15 814	33 092
	Barh Signaka				
		Melfi	4 321	4 086	8 407
		Chinguil	1 920	1 890	3 810
		Mokofi	3 941	3 780	7 721
		Total	10 182	9 756	19 938
	Mangalmé				
		Mangalmé	3 451	3 578	7 029
		Bitshotchi	1 999	2 205	4 204
		Eref	2 657	2 554	5 211
		Kouka Margni	1 741	1 745	3 486
		Total	9 848	10 082	19 930
	Ensemble GUERA		54 729	52 084	106 813
HADJER LAMIS	Dagana				
		Massakory	10 651	10 214	20 865
		Karal	5 005	4 744	9 749
		Tourba	2 811	2 573	5 384
		Total	18 467	17 531	35 998
	Dababa				
		Bokoro	12 040	11 553	23 593
		Gama	3 202	2 989	6 191
		Moïto	8 510	8 459	16 969
		Total	23 752	23 001	46 753
	Haraze Al Biar				
		Massaguet	5 285	4 928	10 213
		Mani	6 721	6 451	13 172
		N'Djamena-Fara	3 222	3 083	6 305
		Total	15 228	14 462	29 690
	Ensemble HADJER LAMIS		57 447	54 994	112 441
KANEM	Kanem				
		Mao	12 502	11 880	24 382
		Kékédina	2 355	2 011	4 366
		Méléa	705	625	1 330
		Wadjigui	200	193	393
		Total	15 762	14 709	30 471
	Nord Kanem				
		Nokou	2 492	2 268	4 760
		Nthiona	3 170	2 953	6 123
		Rig-Rig	3 134	2 822	5 956
		Ziguey	533	534	1 067
		Total	9 329	8 577	17 906
	Wadi-Bissam				
		Mondo	6 654	6 576	13 230
		Am-Doback	2 629	2 484	5 113

		Total	9 283	9 060	18 343
	Ensemble KANEM		34 374	32 346	66 720
LAC	Mamdi				
		Bol	11 253	10 472	21 725
		Bagassola	3 932	3 719	7 651
		Daboua	1 575	1 384	2 959
		Kangalam	1 123	1 029	2 152
		Liwa	4 662	4 102	8 764
		Total	22 545	20 706	43 251
	Wayi				
		Ngouri	10 845	10 473	21 318
		Doum-Doum	6 406	5 899	12 305
		Kouloudia	4 183	3 852	8 035
		Total	21 434	20 224	41 658
	Ensemble LAC		43 979	40 930	84 909
LOGONE OCCIDENTAL	Lac Wey				
		Moundou	12 525	12 702	25 227
		Bah	1 571	1 512	3 083
		Déli	1 900	1 919	3 819
		Dodinda	1 237	1 150	2 387
		Mbalkabra	4 086	3 864	7 950
		Mballa-Banyo	5 715	5 538	11 253
		Ngondong	3 244	3 440	6 684
		Total	30 278	30 125	60 403
	Dodjé				
		Béïnamar	3 229	3 090	6 319
		Béïssa	1 595	1 607	3 202
		Laokassi	2 264	2 258	4 522
		Tapol	3 754	3 751	7 505
		Total	10 842	10 706	21 548
	Gueni				
		Krim-Krim	2 439	2 438	4 877
		Bao	4 275	4 077	8 352
		Bémangra	556	607	1 163
		Doguindi	1 620	1 592	3 212
		Total	8 890	8 714	17 604
	Ngourkosso				
		Bénoye	6 020	6 215	12 235
		Bébalem	1 594	1 602	3 196
		Békiri	2 287	2 207	4 494
		Béladjia	1 117	1 051	2 168
		Bourou	1 233	1 471	2 704
		Saar-Goyen	2 994	2 958	5 952
		Total	15 245	15 504	30 749
	Ensemble LOGONE OCCIDENTAL		65 255	65 049	130 304
LOGONE ORIENTAL	La pendé				
		Doba	10 052	10 295	20 347
		Kara	4 384	4 304	8 688
		Madana	1 201	1 277	2 478
		Total	15 637	15 876	31 513
	Kouh Est				
		Bodo	4 854	4 800	9 654

		Bédjo	1 202	1 053	2 255
		Béti	3 624	3 596	7 220
		Total	9 680	9 449	19 129
	Kouh Ouest				
		Béboto	2 407	2 167	4 574
		Baké	1 543	1 424	2 967
		Bobiti	644	639	1 283
		Total	4 594	4 230	8 824
	La Nya				
		Bébédja	3 894	3 985	7 879
		Béboni	2 333	2 100	4 433
		Komé	3 785	3 801	7 586
		Mbikou	1 745	1 673	3 418
		Miandoum	2 146	2 125	4 271
		Total	13 903	13 684	27 587
	La Nya Pendé				
		Goré	6 198	5 923	12 121
		Békan	2 523	2 333	4 856
		Donia	1 442	1 409	2 851
		Yamodo	861	841	1 702
		Total	11 024	10 506	21 530
	Monts de Lam				
		Baïbokoum	1 877	1 785	3 662
		Béssao	7 731	7 552	15 283
		Larmanaye	4 869	4 775	9 644
		Mbaïkoro	5 985	6 152	12 137
		Mbitoye	1 117	1 263	2 380
		Total	21 579	21 527	43 106
	Ensemble LOGONE ORIENTAL		76 417	75 272	151 689
MANDOUL	Mandoul Oriental				
		Koumra	8 981	8 747	17 728
		Bédaya	2 084	2 027	4 111
		Béssada	2 047	1 841	3 888
		Goundi	7 801	7 719	15 520
		Mouroum-Goulaye	3 414	3 259	6 673
		Ngangara	1 579	1 533	3 112
		Total	25 906	25 126	51 032
	Barh Sara				
		Moïssala	4 832	4 552	9 384
		Béboro	2 950	2 773	5 723
		Békourou	2 831	2 755	5 586
		Bouna	6 484	6 093	12 577
		Dembo	4 313	4 124	8 437
		Total	21 410	20 297	41 707
	Mandoul Occidental				
		Bédjondo	5 350	4 945	10 295
		Bébopen	2 647	2 472	5 119
		Békamba	2 872	2 796	5 668
		péni	5 182	4 991	10 173
		Total	16 051	15 204	31 255
	Ensemble MANDOUL		63 367	60 627	123 994
MAYO KEBBI EST	Mayo-Boneye				

		Bongor	6 242	6 083	12 325
		Gam	2 270	2 070	4 340
		kim	2 152	2 137	4 289
		Koyom	1 908	1 831	3 739
		Moulkou	4 805	4 713	9 518
		Rigaza	2 808	2 890	5 698
		Samga	2 181	2 090	4 271
		Total	22 366	21 814	44 180
	Kabbia				
		Gounou-Gaya	10 845	11 612	22 457
		Bérem	5 323	5 532	10 855
		Djodo-Gassa	5 941	6 075	12 016
		Total	22 109	23 219	45 328
	Mayo-Lemié				
		Guélandeng	3 548	3 519	7 067
		Katoa	1 743	1 777	3 520
		Nanguigoto	2 746	2 534	5 280
		Total	8 037	7 830	15 867
	Mont Illi				
		Fianga	4 222	4 121	8 343
		Hollom-Gamès	5 740	5 652	11 392
		Kéra	4 118	4 031	8 149
		Tikem	5 425	5 710	11 135
		Youé	3 264	3 336	6 600
		Total	22 769	22 850	45 619
	Ensemble MAYO KEBBI EST		75 281	75 713	150 994
MAYO KEBBI OUEST	Mayo-Dallah				
		Pala	10 441	10 599	21 040
		Gagal	9 506	9 405	18 911
		Lamé	7 961	8 168	16 129
		Torrock	4 762	4 942	9 704
		Total	32 670	33 114	65 784
	Lac Léré				
		Léré	8 428	8 660	17 088
		Binder	5 040	5 197	10 237
		Guégou	1 326	1 366	2 692
		Lagon	6 922	6 972	13 894
		Total	21 716	22 195	43 911
	Ensemble MAYO KEBBI OUEST		54 386	55 309	109 695
MOYEN CHARI	Barh Koh				
		Sarh	11 017	11 299	22 316
		Balimba	5 521	5 407	10 928
		Korbol	2 428	2 268	4 696
		Koumogo	5 753	5 525	11 278
		Moussafoyo	3 536	3 492	7 028
		Total	28 255	27 991	56 246
	Grande Sido				
		Maro	3 463	3 216	6 679
		Danamadji	3 303	3 059	6 362
		Djéké-Djéké	1 771	1 667	3 438
		Sido	2 140	2 054	4 194
		Total	10 677	9 996	20 673

	Lac Iro					
		Kyabé	4 320	4 026	8 346	
		Allako	1 277	1 249	2 526	
		Baltoubaye	1 384	1 210	2 594	
		Bohobé	2 500	2 350	4 850	
		Boum-Kébir	1 753	1 722	3 475	
		Dindjébo	1 782	1 717	3 499	
		Ngondeye	1 265	1 167	2 432	
		Roro	1 641	1 533	3 174	
		Singako	1 193	1 087	2 280	
		Total	17 115	16 061	33 176	
			Ensemble MOYEN CHARI	56 047	54 048	110 095
OUADDAI	Ouara					
		Abéché	13 003	11 911	24 914	
		Abougoudam	1 068	981	2 049	
		Amléyouna	6 665	6 481	13 146	
		Bourtail	2 224	2 296	4 520	
		Chokoyan	3 634	3 577	7 211	
		Guéri	2 048	1 819	3 867	
		Marfa	3 947	3 589	7 536	
		Total	32 589	30 654	63 243	
	Abdi					
		Abdi	4 872	4 907	9 779	
		Abker-Djombo	2 809	2 519	5 328	
		Biyéré	3 463	3 474	6 937	
		Total	11 144	10 900	22 044	
	Assoungha					
		Adré	3 863	3 716	7 579	
		Borota	4 969	5 173	10 142	
		Hadjer-Hadid	8 768	8 453	17 221	
		Mabrone	2 780	2 651	5 431	
		Molou	6 163	6 092	12 255	
		Traoné	2 627	2 653	5 280	
		Total	29 170	28 738	57 908	
		Ensemble OUADDAÏ	72 903	70 292	143 195	
	SALAMAT	Barh Azoum				
Am-Timan			7 672	6 980	14 652	
Djouna			6 382	5 958	12 340	
Mouraye			4 795	4 260	9 055	
Total			18 849	17 198	36 047	
Aboudéïa						
		Aboudéïa	2 727	2 613	5 340	
		Abgué	1 351	1 238	2 589	
		Am-Habilé	2 524	2 467	4 991	
		Total	6 602	6 318	12 920	
Haraze Manguaigne						
		Haraze	3 122	3 051	6 173	
		Daha	967	808	1 775	
		Manguéigne	1 469	1 399	2 868	
		Total	5 558	5 258	10 816	
		Ensemble SALAMAT	31 009	28 774	59 783	
TANDJILE		Tandjilé Est				

		Laï	9 326	9 277	18 603
		Déréssia	5 158	5 056	10 214
		Donomanga	6 497	6 106	12 603
		Guidari	3 905	3 674	7 579
		Ndam	1 133	1 119	2 252
		Total	26 019	25 232	51 251
	Tandjilé Ouest				
		Kélo	7 164	6 858	14 022
		Baktchoro	6 360	6 462	12 822
		Béré	6 318	6 303	12 621
		Bologo	4 986	5 141	10 127
		Dafra	4 623	4 499	9 122
		Délibian	2 307	2 342	4 649
		Dogou	2 619	2 661	5 280
		Kolon	4 799	4 667	9 466
		Total	39 176	38 933	78 109
	Ensemble TANDJILE		65 195	64 165	129 360
WADI FIRA	Biltine				
		Biltine	8 001	7 978	15 979
		Am-Zoer	5 782	5 747	11 529
		Arada	1 898	1 815	3 713
		Mata	1 356	1 398	2 754
		Total	17 037	16 938	33 975
	Darh Tama				
		Guéréda	10 241	9 989	20 230
		Kolonga	4 270	4 039	8 309
		Serim-Birké	5 155	4 770	9 925
		Total	19 666	18 798	38 464
	Kobé				
		Iriba	13 461	12 925	26 386
		Matadjana	2 223	2 100	4 323
		Tiné-Djagaraba	2 812	2 635	5 447
		Total	18 496	17 660	36 156
	Ensemble WADI FIRA		55 199	53 396	108 595
N'DJAMENA	Ville de N'Djamena				
		1 ^{er} Arrondissement	6 584	6 337	12 921
		2 ^{ème} Arrondissement	4 732	4 432	9 164
		3 ^{ème} Arrondissement	2 690	2 727	5 417
		4 ^{ème} Arrondissement	5 319	5 164	10 483
		5 ^{ème} Arrondissement	8 590	7 809	16 399
		6 ^{ème} Arrondissement	2 593	3 241	5 834
		7 ^{ème} Arrondissement	16 134	17 529	33 663
		8 ^{ème} Arrondissement	16 340	15 045	31 385
		9 ^{ème} Arrondissement	5 781	6 117	11 898
		10 ^{ème} Arrondissement	6 974	6 309	13 283
		Total	75 737	74 710	150 447
	Ensemble N'DJAMENA		75 737	74 710	150 447
BARH EL GAZEL	Barh-E-Gazel Sud				
		Moussoro	9 647	7 824	17 471
		Am-Sileb	3 699	3 366	7 065
		Chadra	5 786	5 306	11 092
		Michémiré	3 500	2 648	6 148

		Total	22 632	19 144	41 776
	Barh El Gazel Nord				
		Salal	2 388	1 546	3 934
		Dourgoulanga	2 702	2 189	4 891
		Mandjoura	2 582	1 620	4 202
		Total	7 672	5 355	13 027
	Ensemble BAR EL GAZEL		30 304	24 499	54 803
ENNEDI	Ennedi				
		Fada	1 511	1 308	2 819
		Gouro	804	701	1 505
		Kalaït	2 456	1 980	4 436
		Nohi	431	327	758
		Ounianga	1 289	992	2 281
		Total	6 491	5 308	11 799
	Wadi Hawar				
		Amdjarass	4 819	4 311	9 130
		Bahaï	2 889	2 121	5 010
		Bao Billia	1 210	847	2 057
		Kaoura	1 523	1 246	2 769
		Mourdi-Djouna	1 116	715	1 831
		Total	11 557	9 240	20 797
	Ensemble ENNEDI		18 048	14 548	32 596
SILA	Kimiti				
		Goz-Béïda	7 842	7 066	14 908
		Adé	1 369	1 229	2 598
		Kerfi	2 308	2 184	4 492
		Koukou-Angarana	8 429	7 794	16 223
		Mogororo	5 103	4 678	9 781
		Total	25 051	22 951	48 002
	Djourouf Al Amar				
		Am-Dam	3 435	3 219	6 654
		Haouich	1 999	1 795	3 794
		Magrane	3 895	3 842	7 737
		Total	9 329	8 856	18 185
	Ensemble SILA		34 380	31 807	66 187
TIBESTI	Tibesti Est				
		Bardaï	318	255	573
		Aouzou	390	264	654
		Yébibou	327	348	675
		Zoumri	332	278	610
		Total	1 367	1 145	2 512
	Tibesti Ouest				
		Zouar	199	144	343
		Goubonne	425	376	801
		Wour	129	119	248
		Total	753	639	1 392
	Ensemble TIBESTI		2 120	1 784	3 904
ENSEMBLE TCHAD			1 083 775	1 044 168	2 127 943

Tableau 13 : Répartition de la population totale recensée d'âge scolaire dans le Secondaire (12-18 ans) par région, par département et par sous-préfecture de recensement selon le sexe

REGION DE RECENSEMENT	DEPARTEMENT	SOUS-PREFECTURE	SEXE		
			Masculin	Féminin	Total
BATHA	Batha Ouest				
		Ati	4 433	4 340	8 773
		Ouadi-Rimé	2 558	2 858	5 416
		Hidjelidjé	1 664	1 606	3 270
		Koundjourou	4 452	4 691	9 143
		Total	13 107	13 495	26 602
	Batha Est				
		Oum-Hadjer	5 612	6 581	12 193
		Amsack	1 902	2 299	4 201
		Assinet	1 619	1 842	3 461
		Haraze Djombo Kibit	546	695	1 241
		Total	9 679	11 417	21 096
	Fitri				
		Yao	5 913	6 405	12 318
		Am-Ndjamena Bilala	1 147	1 328	2 475
		Total	7 060	7 733	14 793
	Ensemble BATHA		29 846	32 645	62 491
BORKOU	Borkou				
		Faya	3 404	2 849	6 253
		Kouba Olanga	2 251	1 948	4 199
		Total	5 655	4 797	10 452
	Borkou Yala				
		Kirdimi	1 370	1 099	2 469
		Yarda	817	817	1 634
		Total	2 187	1 916	4 103
	Ensemble BORKOU		7 842	6 713	14 555
CHARI BAGUIRMI	Baguirmi				
		Massenya	6 568	7 155	13 723
		Dourbali	5 520	5 763	11 283
		Maï-Aché	2 109	2 578	4 687
		Total	14 197	15 496	29 693
	Chari				
		Mandelia	3 015	3 606	6 621
		Koundoul	2 512	2 828	5 340
		La-Loumia	2 017	2 143	4 160
		Linia	2 931	3 541	6 472
		Lougoun	1 202	1 357	2 559
		Total	11 677	13 475	25 152
	Loug-Chari				
		Bousso	4 321	4 523	8 844
		Ba-Illi	3 346	3 564	6 910
		Bougomoro	1 837	1 993	3 830
		Kouno	2 165	2 353	4 518
		Mogo	1 973	2 145	4 118
		Total	13 642	14 578	28 220
	Ensemble CHARI BAGUIRMI		39 516	43 549	83 065

GUERA	Guéra				
		Mongo	5 468	5 468	10 936
		Baro	3 280	3 624	6 904
		Niergui	3 740	3 654	7 394
		Total	12 488	12 746	25 234
	Abtouyour				
		Bitkine	8 373	8 342	16 715
		Bang-Bang	3 646	4 227	7 873
		Total	12 019	12 569	24 588
	Barh Signaka				
		Melfi	3 073	3 102	6 175
		Chinguil	1 252	1 353	2 605
		Mokofi	2 851	2 724	5 575
		Total	7 176	7 179	14 355
	Mangalmé				
		Mangalmé	2 041	2 318	4 359
		Bitchotchi	1 076	1 400	2 476
		Eref	1 407	1 507	2 914
		Kouka Margni	993	1 101	2 094
		Total	5 517	6 326	11 843
	Ensemble GUERA		37 200	38 820	76 020
HADJER LAMIS	Dagana				
		Massakory	7 687	8 219	15 906
		Karal	3 522	3 295	6 817
		Tourba	1 998	2 040	4 038
		Total	13 207	13 554	26 761
	Dababa				
		Bokoro	7 923	8 257	16 180
		Gama	2 454	2 335	4 789
		Moïto	5 319	5 893	11 212
		Total	15 696	16 485	32 181
	Haraze Al Biar				
		Massaguet	3 797	3 748	7 545
		Mani	4 396	4 639	9 035
		N'Djamena-Fara	2 113	2 326	4 439
		Total	10 306	10 713	21 019
	Ensemble HADJER LAMIS		39 209	40 752	79 961
KANEM	Kanem				
		Mao	9 691	10 105	19 796
		Kékédina	1 555	1 695	3 250
		Méléa	547	560	1 107
		Wadjigui	131	159	290
		Total	11 924	12 519	24 443
	Nord Kanem				
		Nokou	2 029	1 979	4 008
		Nthiona	2 350	2 248	4 598
		Rig-Rig	2 567	2 479	5 046
		Ziguey	429	399	828
		Total	7 375	7 105	14 480
	Wadi-Bissam				
		Mondo	4 684	5 197	9 881
		Am-Doback	1 847	2 009	3 856

		Total	6 531	7 206	13 737
	Ensemble KANEM		25 830	26 830	52 660
LAC	Mamdi				
		Bol	7 701	8 319	16 020
		Bagassola	2 843	3 055	5 898
		Daboua	999	1 160	2 159
		Kangalam	771	867	1 638
		Liwa	3 187	3 208	6 395
		Total	15 501	16 609	32 110
	Wayi				
		Ngouri	7 857	8 221	16 078
		Doum-Doum	4 367	4 449	8 816
		Kouloudia	3 045	2 997	6 042
		Total	15 269	15 667	30 936
	Ensemble LAC		30 770	32 276	63 046
LOGONE OCCIDENTAL	Lac Wey				
		Moundou	12 595	12 850	25 445
		Bah	1 198	1 182	2 380
		Déli	1 658	1 590	3 248
		Dodinda	814	829	1 643
		Mbalkabra	2 985	2 801	5 786
		Mballa-Banyo	4 147	4 115	8 262
		Ngondong	2 280	2 535	4 815
		Total	25 677	25 902	51 579
	Dodjé				
		Béïnamar	2 252	2 322	4 574
		Béïssa	1 288	1 233	2 521
		Laokassi	1 656	1 554	3 210
		Tapol	2 470	2 611	5 081
		Total	7 666	7 720	15 386
	Gueni				
		Krim-Krim	2 110	2 003	4 113
		Bao	2 996	2 983	5 979
		Bémangra	443	449	892
		Doguindi	1 502	1 328	2 830
		Total	7 051	6 763	13 814
	Ngourkosso				
		Bénoye	4 368	4 897	9 265
		Bébalem	1 369	1 331	2 700
		Békiri	1 875	1 821	3 696
		Béladjia	758	830	1 588
		Bourou	868	1 028	1 896
		Saar-Goyen	2 265	2 435	4 700
		Total	11 503	12 342	23 845
	Ensemble LOGONE OCCIDENTAL		51 897	52 727	104 624
LOGONE ORIENTAL	La pendé				
		Doba	8 468	8 604	17 072
		Kara	3 171	2 959	6 130
		Madana	911	944	1 855
		Total	12 550	12 507	25 057
	Kouh Est				
		Bodo	3 502	3 211	6 713

		Bédjo	721	749	1 470
		Béti	2 196	2 234	4 430
		Total	6 419	6 194	12 613
	Kouh Ouest				
		Béboto	1 760	1 600	3 360
		Baké	961	937	1 898
		Bobiti	501	495	996
		Total	3 222	3 032	6 254
	La Nya				
		Bébédja	3 133	3 197	6 330
		Béboni	1 500	1 443	2 943
		Komé	2 697	2 688	5 385
		Mbikou	1 260	1 226	2 486
		Miandoum	1 614	1 571	3 185
		Total	10 204	10 125	20 329
	La Nya Pendé				
		Goré	4 751	4 840	9 591
		Békan	1 786	1 862	3 648
		Donia	1 036	1 054	2 090
		Yamodo	593	670	1 263
		Total	8 166	8 426	16 592
	Monts de Lam				
		Baïbokoum	1 396	1 275	2 671
		Béssao	5 771	5 845	11 616
		Larmanaye	3 350	3 458	6 808
		Mbaïkoro	4 141	4 353	8 494
		Mbitoye	688	758	1 446
		Total	15 346	15 689	31 035
	Ensemble LOGONE ORIENTAL		55 907	55 973	111 880
MANDOUL	Mandoul Oriental				
		Koumra	7 618	6 922	14 540
		Bédaya	1 716	1 614	3 330
		Béssada	1 709	1 506	3 215
		Goundi	5 398	4 987	10 385
		Mouroum-Goulaye	2 435	2 286	4 721
		Ngangara	1 201	1 070	2 271
		Total	20 077	18 385	38 462
	Barh Sara				
		Moïssala	3 279	3 061	6 340
		Béboro	2 040	1 825	3 865
		Békourou	1 885	1 704	3 589
		Bouna	4 415	3 908	8 323
		Dembo	2 679	2 667	5 346
		Total	14 298	13 165	27 463
	Mandoul Occidental				
		Bédjondo	3 707	3 373	7 080
		Bébopen	1 711	1 582	3 293
		Békamba	2 342	2 015	4 357
		péni	3 710	2 903	6 613
		Total	11 470	9 873	21 343
	Ensemble MANDOUL		45 845	41 423	87 268
MAYO KEBBI EST	Mayo-Boneye				

		Bongor	5 099	5 253	10 352
		Gam	1 315	1 571	2 886
		kim	1 809	1 814	3 623
		Koyom	1 513	1 571	3 084
		Moulkou	3 409	3 618	7 027
		Rigaza	2 017	2 187	4 204
		Samga	1 477	1 569	3 046
		Total	16 639	17 583	34 222
	Kabbia				
		Gounou-Gaya	8 979	9 499	18 478
		Bérem	4 292	4 532	8 824
		Djodo-Gassa	4 648	4 917	9 565
		Total	17 919	18 948	36 867
	Mayo-Lemié				
		Guélandeng	2 641	2 734	5 375
		Katoa	1 211	1 215	2 426
		Nanguigoto	1 889	2 146	4 035
		Total	5 741	6 095	11 836
	Mont Illi				
		Fianga	3 501	3 651	7 152
		Hollom-Gamès	3 935	3 962	7 897
		Kéra	2 936	2 993	5 929
		Tikem	4 244	4 708	8 952
		Youé	2 666	3 055	5 721
		Total	17 282	18 369	35 651
	Ensemble MAYO KEBBI EST		57 581	60 995	118 576
MAYO KEBBI OUEST	Mayo-Dallah				
		Pala	8 826	9 038	17 864
		Gagal	7 086	7 209	14 295
		Lamé	6 482	6 496	12 978
		Torroch	3 954	4 236	8 190
		Total	26 348	26 979	53 327
	Lac Léré				
		Léré	7 135	7 135	14 270
		Binder	4 171	4 218	8 389
		Guégou	1 128	1 210	2 338
		Lagon	6 023	5 812	11 835
		Total	18 457	18 375	36 832
	Ensemble MAYO KEBBI OUEST		44 805	45 354	90 159
MOYEN CHARI	Barh Koh				
		Sarh	10 877	11 512	22 389
		Balimba	4 799	4 260	9 059
		Korbol	1 713	1 664	3 377
		Koumogo	4 633	4 332	8 965
		Moussafoyo	2 594	2 648	5 242
		Total	24 616	24 416	49 032
	Grande Sido				
		Maro	2 582	2 486	5 068
		Danamadji	2 691	2 567	5 258
		Djéké-Djéké	1 446	1 315	2 761
		Sido	1 635	1 732	3 367
		Total	8 354	8 100	16 454

	Lac Iro				
		Kyabé	3 595	3 673	7 268
		Allako	777	881	1 658
		Baltoubaye	820	853	1 673
		Bohobé	1 559	1 699	3 258
		Boum-Kébir	1 165	1 343	2 508
		Dindjébo	1 318	1 271	2 589
		Ngondeye	885	849	1 734
		Roro	1 315	1 342	2 657
		Singako	982	849	1 831
		Total	12 416	12 760	25 176
	Ensemble MOYEN CHARI		45 386	45 276	90 662
OUADDAI	Ouara				
		Abéché	11 111	9 643	20 754
		Abougoudam	700	652	1 352
		Amléyouna	4 779	4 926	9 705
		Bourtail	1 473	1 551	3 024
		Chokoyan	2 339	2 743	5 082
		Guéri	1 390	1 490	2 880
		Marfa	2 326	2 627	4 953
		Total	24 118	23 632	47 750
	Abdi				
		Abdi	2 907	3 124	6 031
		Abker-Djombo	1 644	1 829	3 473
		Biyéré	2 246	2 443	4 689
		Total	6 797	7 396	14 193
	Assoungha				
		Adré	2 568	2 865	5 433
		Borota	3 315	3 727	7 042
		Hadjer-Hadid	6 405	6 614	13 019
		Mabrone	1 555	1 748	3 303
		Molou	3 683	4 599	8 282
		Traoné	1 560	1 644	3 204
		Total	19 086	21 197	40 283
	Ensemble OUADDAÏ		50 001	52 225	102 226
SALAMAT	Barh Azoum				
		Am-Timan	5 545	5 937	11 482
		Djouna	4 247	4 635	8 882
		Mouraye	3 207	3 384	6 591
		Total	12 999	13 956	26 955
	Aboudéïa				
		Aboudéïa	1 713	1 895	3 608
		Abgué	972	934	1 906
		Am-Habilé	1 626	1 811	3 437
		Total	4 311	4 640	8 951
	Haraze Mangueigne				
		Haraze	2 186	2 436	4 622
		Daha	583	645	1 228
		Manguéigne	866	1 039	1 905
		Total	3 635	4 120	7 755
	Ensemble SALAMAT		20 945	22 716	43 661
TANDJILE	Tandjilé Est				

		Laï	7 514	8 034	15 548
		Déréssia	3 817	4 043	7 860
		Donomanga	4 629	4 279	8 908
		Guidari	2 904	2 716	5 620
		Ndam	718	699	1 417
		Total	19 582	19 771	39 353
	Tandjilé Ouest				
		Kélo	6 275	6 429	12 704
		Baktchoro	5 593	5 732	11 325
		Béré	4 682	5 068	9 750
		Bologo	4 083	4 145	8 228
		Dafra	3 570	3 717	7 287
		Délibian	1 791	1 861	3 652
		Dogou	2 174	2 287	4 461
		Kolon	3 480	3 838	7 318
		Total	31 648	33 077	64 725
	Ensemble TANDJILE		51 230	52 848	104 078
WADI FIRA	Biltine				
		Biltine	5 392	5 823	11 215
		Am-Zoer	3 237	4 041	7 278
		Arada	1 121	1 060	2 181
		Mata	812	1 031	1 843
		Total	10 562	11 955	22 517
	Darh Tama				
		Guéréda	7 040	7 456	14 496
		Kolonga	2 755	2 850	5 605
		Serim-Birké	3 138	3 214	6 352
		Total	12 933	13 520	26 453
	Kobé				
		Iriba	9 495	9 796	19 291
		Matadjana	1 586	1 529	3 115
		Tiné-Djagaraba	2 015	1 913	3 928
		Total	13 096	13 238	26 334
	Ensemble WADI FIRA		36 591	38 713	75 304
N'DJAMENA	Ville de N'Djamena				
		1 ^{er} Arrondissement	6 053	5 984	12 037
		2 ^{ème} Arrondissement	4 920	4 457	9 377
		3 ^{ème} Arrondissement	3 171	2 979	6 150
		4 ^{ème} Arrondissement	5 912	5 329	11 241
		5 ^{ème} Arrondissement	8 011	7 618	15 629
		6 ^{ème} Arrondissement	3 124	3 800	6 924
		7 ^{ème} Arrondissement	17 312	19 128	36 440
		8 ^{ème} Arrondissement	14 565	13 698	28 263
		9 ^{ème} Arrondissement	5 527	6 327	11 854
		10 ^{ème} Arrondissement	5 700	5 245	10 945
		Total	74 295	74 565	148 860
	Ensemble N'DJAMENA		74 295	74 565	148 860
BARH EL GAZEL	Barh-E-Gazel Sud				
		Moussoro	6 650	5 604	12 254
		Am-Sileb	2 747	2 610	5 357
		Chadra	4 721	4 275	8 996
		Michémiré	3 198	2 638	5 836

		Total	17 316	15 127	32 443
	Barh El Gazel Nord				
		Salal	2 167	1 286	3 453
		Dourgoulanga	2 748	2 013	4 761
		Mandjoura	1 903	1 370	3 273
		Total	6 818	4 669	11 487
	Ensemble BAR EL GAZEL		24 134	19 796	43 930
ENNEDI	Ennedi				
		Fada	1 622	1 220	2 842
		Gouro	711	653	1 364
		Kalaït	2 087	1 429	3 516
		Nohi	456	332	788
		Ounianga	1 103	839	1 942
		Total	5 979	4 473	10 452
	Wadi Hawar				
		Amdjarass	4 677	3 876	8 553
		Bahaiï	3 040	2 139	5 179
		Bao Billia	779	631	1 410
		Kaoura	1 545	1 198	2 743
		Mourdi-Djouna	1 228	753	1 981
		Total	11 269	8 597	19 866
	Ensemble ENNEDI		17 248	13 070	30 318
SILA	Kimiti				
		Goz-Béïda	4 641	4 653	9 294
		Adé	831	829	1 660
		Kerfi	1 307	1 462	2 769
		Koukou-Angarana	5 384	5 579	10 963
		Mogororo	2 781	2 967	5 748
		Total	14 944	15 490	30 434
	Djourouf Al Amar				
		Am-Dam	1 946	1 899	3 845
		Haouich	798	726	1 524
		Magrane	2 339	2 381	4 720
		Total	5 083	5 006	10 089
	Ensemble SILA		20 027	20 496	40 523
TIBESTI	Tibesti Est				
		Bardaï	299	329	628
		Aouzou	266	224	490
		Yébibou	275	314	589
		Zoumri	315	280	595
		Total	1 155	1 147	2 302
	Tibesti Ouest				
		Zouar	223	143	366
		Goubonne	369	293	662
		Wour	155	147	302
		Total	747	583	1 330
	Ensemble TIBESTI		1 902	1 730	3 632
ENSEMBLE TCHAD			808 007	819 492	1 627 499

Tableau 14 : Répartition de la population résidente tchadienne recensée âgée de 18 ans et plus par région, par département et par sous-préfecture de recensement selon le sexe

REGION DE RECENSEMENT	DEPARTEMENT	SOUS-PREFECTURE	SEXE		
			Masculin	Féminin	Total
BATHA	Batha Ouest				
		Ati	12 656	14 011	26 667
		Ouadi-Rimé	8 434	9 150	17 584
		Hidjelidjé	5 214	5 592	10 806
		Koundjourou	14 002	16 830	30 832
		Total	40 306	45 583	85 889
	Batha Est				
		Oum-Hadjer	17 900	24 609	42 509
		Amsack	6 675	8 974	15 649
		Assinet	5 413	6 620	12 033
		Haraze Djombo Kibit	1 954	2 633	4 587
		Total	31 942	42 836	74 778
	Fitri				
		Yao	17 667	20 488	38 155
		Am-Ndjamena Bilala	3 728	4 171	7 899
		Total	21 395	24 659	46 054
	Ensemble BATHA		93 643	113 078	206 721
BORKOU	Borkou				
		Faya	10 562	9 405	19 967
		Kouba Olanga	6 327	5 804	12 131
		Total	16 889	15 209	32 098
	Borkou Yala				
		Kirdimi	4 064	3 677	7 741
		Yarda	2 994	2 918	5 912
		Total	7 058	6 595	13 653
	Ensemble BORKOU		23 947	21 804	45 751
CHARI BAGUIRMI	Baguirmi				
		Massenya	20 651	21 114	41 765
		Dourbali	16 393	16 843	33 236
		Mai-Aché	7 149	7 620	14 769
		Total	44 193	45 577	89 770
	Chari				
		Mandelia	10 551	11 069	21 620
		Koundoul	8 617	8 875	17 492
		La-Loumia	6 045	6 772	12 817
		Linia	10 279	10 598	20 877
		Lougoun	3 570	3 848	7 418
		Total	39 062	41 162	80 224
		Loug-Chari			
	Bouso		12 101	12 914	25 015
	Ba-Illi		9 140	9 980	19 120
	Bougomoro		5 188	5 315	10 503
	Kouno		5 961	6 524	12 485
	Mogo		5 883	6 123	12 006
Total	38 273		40 856	79 129	
	Ensemble CHARI BAGUIRMI		121 528	127 595	249 123

GUERA	Guéra				
		Mongo	15 429	17 006	32 435
		Baro	8 933	11 536	20 469
		Niergui	10 463	11 939	22 402
		Total	34 825	40 481	75 306
	Abtouyour				
		Bitkine	23 061	27 432	50 493
		Bang-Bang	9 837	12 597	22 434
		Total	32 898	40 029	72 927
	Barh Signaka				
		Melfi	9 199	10 380	19 579
		Chinguil	4 038	5 168	9 206
		Mokofi	8 299	8 730	17 029
		Total	21 536	24 278	45 814
	Mangalmé				
		Mangalmé	5 878	8 114	13 992
		Bitchotchi	3 740	5 043	8 783
		Eref	4 738	6 019	10 757
		Kouka Margni	2 687	3 967	6 654
		Total	17 043	23 143	40 186
	Ensemble GUERA		106 302	127 931	234 233
HADJER LAMIS	Dagana				
		Massakory	23 704	26 720	50 424
		Karal	10 492	9 767	20 259
		Tourba	6 227	6 243	12 470
		Total	40 423	42 730	83 153
	Dababa				
		Bokoro	22 372	24 430	46 802
		Gama	6 631	7 105	13 736
		Moïto	16 389	17 716	34 105
		Total	45 392	49 251	94 643
	Haraze Al Biar				
		Massaguet	11 665	11 672	23 337
		Mani	13 711	13 524	27 235
		N'Djamena-Fara	6 912	6 854	13 766
		Total	32 288	32 050	64 338
	Ensemble HADJER LAMIS		118 103	124 031	242 134
KANEM	Kanem				
		Mao	24 170	30 338	54 508
		Kékédina	5 193	5 397	10 590
		Méléa	1 160	1 534	2 694
		Wadjigui	326	435	761
		Total	30 849	37 704	68 553
	Nord Kanem				
		Nokou	5 691	6 012	11 703
		Nthiona	5 985	7 466	13 451
		Rig-Rig	7 469	7 339	14 808
		Ziguey	1 269	1 276	2 545
		Total	20 414	22 093	42 507
	Wadi-Bissam				
		Mondo	11 263	14 934	26 197
		Am-Doback	4 924	6 060	10 984

		Total	16 187	20 994	37 181
	Ensemble KANEM		67 450	80 791	148 241
LAC	Mamdi				
		Bol	24 213	23 438	47 651
		Bagassola	8 339	8 260	16 599
		Daboua	3 516	3 044	6 560
		Kangalam	2 626	2 278	4 904
		Liwa	9 283	9 674	18 957
		Total	47 977	46 694	94 671
	Wayi				
		Ngouri	21 178	25 425	46 603
		Doum-Doum	12 615	13 901	26 516
		Kouloudia	8 954	9 322	18 276
		Total	42 747	48 648	91 395
	Ensemble LAC		90 724	95 342	186 066
LOGONE OCCIDENTAL	Lac Wey				
		Moundou	37 118	35 429	72 547
		Bah	3 079	3 629	6 708
		Déli	3 919	4 730	8 649
		Dodinda	2 308	2 747	5 055
		Mbalkabra	8 038	9 838	17 876
		Mballa-Banyo	11 331	13 144	24 475
		Ngondong	6 165	7 511	13 676
		Total	71 958	77 028	148 986
	Dodjé				
		Béïnamar	5 992	6 843	12 835
		Béïssa	2 887	3 571	6 458
		Laokassi	3 934	4 900	8 834
		Tapol	6 902	8 497	15 399
		Total	19 715	23 811	43 526
	Gueni				
		Krim-Krim	5 032	5 792	10 824
		Bao	8 410	10 744	19 154
		Bémangra	1 134	1 452	2 586
		Doguindi	3 314	4 023	7 337
		Total	17 890	22 011	39 901
	Ngourkosso				
		Bénoye	13 073	15 126	28 199
		Bébalem	3 466	4 033	7 499
		Békiri	4 716	5 405	10 121
		Béladja	2 368	2 627	4 995
		Bourou	2 558	3 053	5 611
		Saar-Goyen	5 775	7 793	13 568
		Total	31 956	38 037	69 993
	Ensemble LOGONE OCCIDENTAL		141 519	160 887	302 406
LOGONE ORIENTAL	La pendé				
		Doba	22 236	24 090	46 326
		Kara	7 622	10 196	17 818
		Madana	2 122	2 591	4 713
		Total	31 980	36 877	68 857
	Kouh Est				
		Bodo	11 072	13 141	24 213

		Bédjo	2 556	3 200	5 756
		Béti	6 637	8 433	15 070
		Total	20 265	24 774	45 039
	Kouh Ouest				
		Béboto	5 406	6 237	11 643
		Baké	3 452	4 129	7 581
		Bobiti	1 504	1 740	3 244
		Total	10 362	12 106	22 468
	La Nya				
		Bébédja	9 568	9 330	18 898
		Béboni	4 015	4 679	8 694
		Komé	7 777	8 365	16 142
		Mbikou	3 216	3 847	7 063
		Miandoum	4 219	4 876	9 095
		Total	28 795	31 097	59 892
	La Nya Pendé				
		Goré	9 798	10 533	20 331
		Békan	3 200	3 806	7 006
		Donia	3 050	3 479	6 529
		Yamodo	1 996	2 205	4 201
		Total	18 044	20 023	38 067
	Monts de Lam				
		Baïbokoum	3 897	4 241	8 138
		Béssao	14 841	17 901	32 742
		Larmanaye	9 187	10 755	19 942
		Mbaïkoro	12 453	14 331	26 784
		Mbitoye	2 347	2 682	5 029
		Total	42 725	49 910	92 635
	Ensemble LOGONE ORIENTAL		152 171	174 787	326 958
MANDOUL	Mandoul Oriental				
		Koumra	19 106	21 929	41 035
		Bédaya	4 446	5 367	9 813
		Béssada	4 175	5 042	9 217
		Goundi	13 287	16 641	29 928
		Mouroum-Goulaye	5 845	8 024	13 869
		Ngangara	2 522	3 258	5 780
		Total	49 381	60 261	109 642
	Barh Sara				
		Moïssala	9 910	11 549	21 459
		Béboro	5 792	6 940	12 732
		Békourou	5 804	6 736	12 540
		Bouna	13 779	16 120	29 899
		Dembo	8 720	9 659	18 379
		Total	44 005	51 004	95 009
	Mandoul Occidental				
		Bédjondo	9 677	12 412	22 089
		Bébopen	4 675	5 769	10 444
		Békamba	5 280	6 523	11 803
		péni	8 678	11 903	20 581
		Total	28 310	36 607	64 917
	Ensemble MANDOUL		121 696	147 872	269 568
MAYO KEBBI EST	Mayo-Boneye				

		Bongor	15 912	16 670	32 582
		Gam	3 974	4 399	8 373
		kim	4 321	4 917	9 238
		Koyom	4 261	4 749	9 010
		Moulkou	10 195	12 163	22 358
		Rigaza	6 236	7 544	13 780
		Samga	4 141	5 374	9 515
		Total	49 040	55 816	104 856
	Kabbia				
		Gounou-Gaya	22 078	26 398	48 476
		Bérem	10 716	13 191	23 907
		Djodo-Gassa	11 828	14 510	26 338
		Total	44 622	54 099	98 721
	Mayo-Lemié				
		Guélandeng	7 647	8 459	16 106
		Katoa	3 677	4 217	7 894
		Nanguigoto	5 407	5 907	11 314
		Total	16 731	18 583	35 314
	Mont Illi				
		Fianga	8 269	10 998	19 267
		Hollom-Gamès	10 112	13 341	23 453
		Kéra	7 697	10 121	17 818
		Tikem	10 236	13 084	23 320
		Youé	6 289	8 116	14 405
		Total	42 603	55 660	98 263
	Ensemble MAYO KEBBI EST		152 996	184 158	337 154
MAYO KEBBI OUEST	Mayo-Dallah				
		Pala	22 186	24 280	46 466
		Gagal	18 019	20 136	38 155
		Lamé	15 801	18 666	34 467
		Torroch	9 342	11 752	21 094
		Total	65 348	74 834	140 182
	Lac Léré				
		Léré	17 898	20 848	38 746
		Binder	11 274	13 006	24 280
		Guégou	2 897	3 200	6 097
		Lagon	14 052	16 192	30 244
		Total	46 121	53 246	99 367
	Ensemble MAYO KEBBI OUEST		111 469	128 080	239 549
MOYEN CHARI	Barh Koh				
		Sarh	31 152	30 791	61 943
		Balimba	11 512	13 196	24 708
		Korbol	4 749	5 267	10 016
		Koumogo	11 482	13 078	24 560
		Moussafoyo	7 764	8 097	15 861
		Total	66 659	70 429	137 088
	Grande Sido				
		Maro	5 193	5 733	10 926
		Danamadji	7 138	7 702	14 840
		Djéké-Djéké	3 831	4 213	8 044
		Sido	4 504	4 729	9 233
		Total	20 666	22 377	43 043

	Lac Iro				
		Kyabé	9 325	10 349	19 674
		Allako	2 460	2 873	5 333
		Baltoubaye	2 649	2 938	5 587
		Bohobé	5 131	5 454	10 585
		Boum-Kébir	3 725	4 322	8 047
		Dindjébo	3 535	3 850	7 385
		Ngondeye	2 535	2 751	5 286
		Roro	3 721	3 965	7 686
		Singako	2 421	2 822	5 243
		Total	35 502	39 324	74 826
	Ensemble MOYEN CHARI		122 827	132 130	254 957
OUADDAI	Ouara				
		Abéché	34 826	30 783	65 609
		Abougoudam	2 015	2 336	4 351
		Amléyouna	9 323	11 808	21 131
		Bourtail	3 903	5 645	9 548
		Chokoyan	6 418	7 597	14 015
		Guéri	3 643	4 653	8 296
		Marfa	7 177	9 620	16 797
		Total	67 305	72 442	139 747
	Abdi				
		Abdi	8 238	11 020	19 258
		Abker-Djombo	4 582	6 217	10 799
		Biyéré	6 818	7 588	14 406
		Total	19 638	24 825	44 463
	Assoungha				
		Adré	8 925	9 159	18 084
		Borota	8 608	12 223	20 831
		Hadjer-Hadid	11 901	15 453	27 354
		Mabrone	4 386	6 435	10 821
		Molou	6 828	9 646	16 474
		Traoné	4 576	5 572	10 148
		Total	45 224	58 488	103 712
	Ensemble OUADDAÏ		132 167	155 755	287 922
SALAMAT	Barh Azoum				
		Am-Timan	15 060	17 115	32 175
		Djouna	11 385	14 644	26 029
		Mouraye	8 860	10 256	19 116
		Total	35 305	42 015	77 320
	Aboudéïa				
		Aboudéïa	4 955	6 752	11 707
		Abgué	2 708	3 357	6 065
		Am-Habilé	4 438	5 944	10 382
		Total	12 101	16 053	28 154
	Haraze Manguéigne				
		Haraze	6 352	7 400	13 752
		Daha	1 282	1 377	2 659
		Manguéigne	2 900	3 340	6 240
		Total	10 534	12 117	22 651
	Ensemble SALAMAT		57 940	70 185	128 125
TANDJILE	Tandjilé Est				

		Laï	18 220	22 338	40 558
		Déréssia	9 171	11 145	20 316
		Donomanga	10 923	15 359	26 282
		Guidari	6 595	8 859	15 454
		Ndam	1 914	2 437	4 351
		Total	46 823	60 138	106 961
	Tandjilé Ouest				
		Kélo	15 787	17 204	32 991
		Baktchoro	12 944	15 466	28 410
		Béré	11 618	15 581	27 199
		Bologo	10 141	13 787	23 928
		Dafra	8 589	11 494	20 083
		Délbian	4 332	6 070	10 402
		Dogou	5 132	6 522	11 654
		Kolon	9 445	11 439	20 884
		Total	77 988	97 563	175 551
	Ensemble TANDJILE		124 811	157 701	282 512
WADI FIRA	Biltine				
		Biltine	16 082	19 198	35 280
		Am-Zoer	9 630	14 131	23 761
		Arada	3 469	4 026	7 495
		Mata	2 417	3 469	5 886
		Total	31 598	40 824	72 422
	Darh Tama				
		Guéréda	12 387	14 443	26 830
		Kolonga	7 943	9 621	17 564
		Serim-Birké	6 044	7 375	13 419
		Total	26 374	31 439	57 813
	Kobé				
		Iriba	11 029	12 346	23 375
		Matadjana	3 883	4 576	8 459
		Tiné-Djagaraba	5 327	5 746	11 073
		Total	20 239	22 668	42 907
	Ensemble WADI FIRA		78 211	94 931	173 142
N'DJAMENA	Ville de N'djamena				
		1 ^{er} Arrondissement	19 210	15 822	35 032
		2 ^{ème} Arrondissement	17 803	13 099	30 902
		3 ^{ème} Arrondissement	13 353	9 188	22 541
		4 ^{ème} Arrondissement	22 935	15 897	38 832
		5 ^{ème} Arrondissement	28 029	22 329	50 358
		6 ^{ème} Arrondissement	14 506	11 966	26 472
		7 ^{ème} Arrondissement	64 171	52 174	116 345
		8 ^{ème} Arrondissement	48 765	39 278	88 043
		9 ^{ème} Arrondissement	20 593	16 673	37 266
		10 ^{ème} Arrondissement	18 086	15 627	33 713
		Total	267 451	212 053	479 504
	Ensemble N'DJAMENA		267 451	212 053	479 504
BARH EL GAZEL	Barh-E-Gazel Sud				
		Moussoro	16 633	16 209	32 842
		Am-Sileb	6 677	6 752	13 429
		Chadra	11 657	11 878	23 535
		Michémiré	6 476	6 395	12 871

		Total	41 443	41 234	82 677
	Barh El Gazel Nord				
		Salal	3 570	2 732	6 302
		234	6 733	5 870	12 603
		Mandjoura	5 235	4 741	9 976
		Total	15 538	13 343	28 881
	Ensemble BAR EL GAZEL		56 981	54 577	111 558
ENNEDI	Ennedi				
		Fada	4 388	3 595	7 983
		Gouro	1 978	2 091	4 069
		Kalaït	5 435	4 278	9 713
		Nohi	970	805	1 775
		Ounianga	2 816	2 573	5 389
		Total	15 587	13 342	28 929
	Wadi Hawar				
		Amdjarass	5 269	4 473	9 742
		Bahai	7 987	6 716	14 703
		Bao Billia	2 122	2 059	4 181
		Kaoura	3 880	3 329	7 209
		Mourdi-Djouna	2 850	2 257	5 107
		Total	22 108	18 834	40 942
	Ensemble ENNEDI		37 695	32 176	69 871
SILA	Kimiti				
		Goz-Béïda	8 703	10 639	19 342
		Adé	2 786	2 498	5 284
		Kerfi	3 780	4 289	8 069
		Koukou-Angarana	7 905	9 587	17 492
		Mogororo	8 261	9 140	17 401
		Total	31 435	36 153	67 588
	Djourouf Al Amar				
		Am-Dam	5 313	6 442	11 755
		Haouich	2 303	3 091	5 394
		Magrane	6 473	8 195	14 668
		Total	14 089	17 728	31 817
	Ensemble SILA		45 524	53 881	99 405
TIBESTI	Tibesti Est				
		Bardaï	1 200	877	2 077
		Aouzou	915	811	1 726
		Yébibou	978	1 009	1 987
		Zoumri	764	892	1 656
		Total	3 857	3 589	7 446
	Tibesti Ouest				
		Zouar	858	414	1 272
		Goubonne	651	598	1 249
		Wour	441	327	768
		Total	1 950	1 339	3 289
	Ensemble TIBESTI		5 807	4 928	10 735
ENSEMBLE TCHAD			2 230 962	2 454 673	4 685 635

Tableau 15 : Répartition de la population totale recensée des personnes âgées de 60 ans et plus par région, par département et par sous-préfecture de recensement selon le sexe

REGION DE RECENSEMENT	DEPARTEMENT	SOUS-PREFECTURE	SEXE		
			Masculin	Féminin	Total
BATHA	Batha Ouest				
		Ati	2 015	1 666	3 681
		Ouadi-Rimé	1 339	725	2 064
		Hidjelidjé	724	387	1 111
		Koundjourou	2 580	2 160	4 740
		Total	6 658	4 938	11 596
	Batha Est				
		Oum-Hadjer	2 872	3 135	6 007
		Amsack	1 102	1 027	2 129
		Assinet	878	682	1 560
		Haraze Djombo Kibit	343	247	590
		Total	5 195	5 091	10 286
	Fitri				
		Yao	3 030	2 427	5 457
		Am-Ndjamena Bilala	573	413	986
		Total	3 603	2 840	6 443
	Ensemble BATHA		15 456	12 869	28 325
BORKOU	Borkou				
		Faya	943	750	1 693
		Kouba Olanga	636	303	939
		Total	1 579	1 053	2 632
	Borkou Yala				
		Kirdimi	521	226	747
		Yarda	424	253	677
		Total	945	479	1 424
	Ensemble BORKOU		2 524	1 532	4 056
CHARI BAGUIRMI	Baguirmi				
		Massenya	3 200	2 011	5 211
		Dourbali	2 422	1 548	3 970
		Mai-Aché	1 211	730	1 941
		Total	6 833	4 289	11 122
	Chari				
		Mandelia	1 486	992	2 478
		Koundoul	1 171	843	2 014
		La-Loumia	915	706	1 621
		Linia	1 718	1 142	2 860
		Lougoun	496	380	876
		Total	5 786	4 063	9 849
	Loug-Chari				
		Bouso	1 730	1 194	2 924
		Ba-Illi	1 048	747	1 795
		Bougomoro	749	436	1 185
		Kouno	869	501	1 370
		Mogo	688	437	1 125
		Total	5 084	3 315	8 399
	Ensemble CHARI BAGUIRMI		17 703	11 667	29 370

GUERA	Guéra				
		Mongo	2 084	1 975	4 059
		Baro	1 220	1 289	2 509
		Niergui	1 374	1 190	2 564
		Total	4 678	4 454	9 132
	Abtouyour				
		Bitkine	3 410	3 126	6 536
		Bang-Bang	1 304	1 342	2 646
		Total	4 714	4 468	9 182
	Barh Signaka				
		Melfi	1 477	1 298	2 775
		Chinguil	471	554	1 025
		Mokofi	1 295	899	2 194
		Total	3 243	2 751	5 994
	Mangalmé				
		Mangalmé	1 031	1 180	2 211
		Bitchotchi	590	667	1 257
		Eref	794	819	1 613
		Kouka Margni	434	517	951
		Total	2 849	3 183	6 032
	Ensemble GUERA		15 484	14 856	30 340
HADJER LAMIS	Dagana				
		Massakory	3 566	2 735	6 301
		Karal	1 351	813	2 164
		Tourba	935	632	1 567
		Total	5 852	4 180	10 032
	Dababa				
		Bokoro	3 220	2 380	5 600
		Gama	998	858	1 856
		Moïto	2 545	1 875	4 420
		Total	6 763	5 113	11 876
	Haraze Al Biar				
		Massaguet	1 853	1 303	3 156
		Mani	1 822	1 037	2 859
		N'Djamena-Fara	1 066	709	1 775
		Total	4 741	3 049	7 790
	Ensemble HADJER LAMIS		17 356	12 342	29 698
KANEM	Kanem				
		Mao	4 060	2 931	6 991
		Kékédina	809	422	1 231
		Méléa	198	140	338
		Wadjigui	47	40	87
		Total	5 114	3 533	8 647
	Nord Kanem				
		Nokou	916	465	1 381
		Nthiona	1 059	655	1 714
		Rig-Rig	1 149	570	1 719
		Ziguey	205	99	304
		Total	3 329	1 789	5 118
	Wadi-Bissam				
		Mondo	1 813	1 407	3 220
		Am-Doback	640	489	1 129

		Total	2 453	1 896	4 349
	Ensemble KANEM		10 896	7 218	18 114
LAC	Mamdi				
		Bol	3 029	1 565	4 594
		Bagassola	1 155	656	1 811
		Daboua	385	134	519
		Kangalam	257	99	356
		Liwa	1 307	651	1 958
		Total	6 133	3 105	9 238
	Wayi				
		Ngouri	3 202	2 396	5 598
		Doum-Doum	1 824	1 187	3 011
		Kouloudia	1 275	820	2 095
		Total	6 301	4 403	10 704
	Ensemble LAC		12 434	7 508	19 942
LOGONE OCCIDENTAL	Lac Wey				
		Moundou	2 301	2 298	4 599
		Bah	203	212	415
		Déli	287	345	632
		Dodinda	186	178	364
		Mbalkabra	716	935	1 651
		Mballa-Banyo	812	826	1 638
		Ngondong	418	388	806
		Total	4 923	5 182	10 105
	Dodjé				
		Béïnamar	431	413	844
		Béïssa	188	206	394
		Laokassi	298	312	610
		Tapol	464	450	914
		Total	1 381	1 381	2 762
	Gueni				
		Krim-Krim	488	416	904
		Bao	775	960	1 735
		Bémangra	93	90	183
		Doguindi	225	391	616
		Total	1 581	1 857	3 438
	Ngourkosso				
		Bénoye	1 286	1 528	2 814
		Bébalem	347	435	782
		Békiri	458	470	928
		Béladjia	187	176	363
		Bourou	219	222	441
		Saar-Goyen	596	744	1 340
		Total	3 093	3 575	6 668
	Ensemble LOGONE OCCIDENTAL		10 978	11 995	22 973
LOGONE ORIENTAL	La pendé				
		Doba	1 607	1 957	3 564
		Kara	806	919	1 725
		Madana	234	270	504
		Total	2 647	3 146	5 793
	Kouh Est				
		Bodo	878	916	1 794

		Bédjo	224	262	486
		Béti	480	565	1 045
		Total	1 582	1 743	3 325
	Kouh Ouest				
		Béboto	405	406	811
		Baké	209	192	401
		Bobiti	121	127	248
		Total	735	725	1 460
	La Nya				
		Bébédja	579	668	1 247
		Béboni	323	367	690
		Komé	447	433	880
		Mbikou	274	319	593
		Miandoum	309	409	718
		Total	1 932	2 196	4 128
	La Nya Pendé				
		Goré	830	896	1 726
		Békan	328	358	686
		Donia	193	254	447
		Yamodo	164	118	282
		Total	1 515	1 626	3 141
	Monts de Lam				
		Baïbokoum	321	321	642
		Béssao	1 417	1 448	2 865
		Larmanaye	775	625	1 400
		Mbaïkoro	1 057	1 063	2 120
		Mbitoye	147	120	267
		Total	3 717	3 577	7 294
	Ensemble LOGONE ORIENTAL		12 128	13 013	25 141
MANDOUL	Mandoul Oriental				
		Koumra	1 668	1 860	3 528
		Bédaya	419	546	965
		Béssada	423	438	861
		Goundi	1 397	1 287	2 684
		Mouroum-Goulaye	662	673	1 335
		Ngangara	233	233	466
		Total	4 802	5 037	9 839
	Barh Sara				
		Moïssala	736	844	1 580
		Béboro	465	506	971
		Békourou	385	451	836
		Bouna	1 145	1 276	2 421
		Dembo	631	562	1 193
		Total	3 362	3 639	7 001
	Mandoul Occidental				
		Bédjondo	790	1 076	1 866
		Bébopen	394	411	805
		Békamba	385	414	799
		péni	800	967	1 767
		Total	2 369	2 868	5 237
	Ensemble MANDOUL		10 533	11 544	22 077
MAYO KEBBI EST	Mayo-Boneye				

		Bongor	1 675	1 624	3 299
		Gam	374	205	579
		kim	491	471	962
		Koyom	479	446	925
		Moulkou	1 885	1 269	3 154
		Rigaza	1 204	1 018	2 222
		Samga	649	544	1 193
		Total	6 757	5 577	12 334
	Kabbia				
		Gounou-Gaya	2 609	2 399	5 008
		Bérem	1 071	1 201	2 272
		Djodo-Gassa	1 516	1 440	2 956
		Total	5 196	5 040	10 236
	Mayo-Lemié				
		Guélandeng	1 190	893	2 083
		Katoa	608	459	1 067
		Nanguigoto	806	544	1 350
		Total	2 604	1 896	4 500
	Mont Illi				
		Fianga	1 339	1 556	2 895
		Hollom-Gamès	1 616	1 333	2 949
		Kéra	1 313	1 277	2 590
		Tikem	1 612	1 484	3 096
		Youé	997	1 155	2 152
		Total	6 877	6 805	13 682
	Ensemble MAYO KEBBI EST		21 434	19 318	40 752
MAYO KEBBI OUEST	Mayo-Dallah				
		Pala	2 208	1 911	4 119
		Gagal	1 483	1 375	2 858
		Lamé	1 874	1 719	3 593
		Torrock	1 280	1 321	2 601
		Total	6 845	6 326	13 171
	Lac Léré				
		Léré	2 029	2 349	4 378
		Binder	1 835	1 752	3 587
		Guégou	325	373	698
		Lagon	1 608	1 608	3 216
		Total	5 797	6 082	11 879
	Ensemble MAYO KEBBI OUEST		12 642	12 408	25 050
MOYEN CHARI	Barh Koh				
		Sarh	2 429	2 421	4 850
		Balimba	1 010	1 028	2 038
		Korbol	538	433	971
		Koumogo	848	905	1 753
		Moussafoyo	557	505	1 062
		Total	5 382	5 292	10 674
	Grande Sido				
		Maro	426	506	932
		Danamadji	525	571	1 096
		Djéké-Djéké	301	300	601
		Sido	448	442	890
		Total	1 700	1 819	3 519

	Lac Iro				
		Kyabé	1 094	1 060	2 154
		Allako	317	225	542
		Baltoubaye	210	119	329
		Bohobé	445	306	751
		Boum-Kébir	517	465	982
		Dindjébo	358	295	653
		Ngondeye	237	166	403
		Roro	485	386	871
		Singako	307	205	512
		Total	3 970	3 227	7 197
	Ensemble MOYEN CHARI		11 052	10 338	21 390
OUADDAI	Ouara				
		Abéché	3 663	3 186	6 849
		Abougoudam	329	245	574
		Amléyouna	1 609	1 389	2 998
		Bourtail	745	765	1 510
		Chokoyan	1 010	600	1 610
		Guéri	619	472	1 091
		Marfa	1 104	1 085	2 189
		Total	9 079	7 742	16 821
	Abdi				
		Abdi	1 102	1 116	2 218
		Abker-Djombo	634	586	1 220
		Biyéré	1 018	758	1 776
		Total	2 754	2 460	5 214
	Assoungha				
		Adré	1 153	1 072	2 225
		Borota	1 608	1 741	3 349
		Hadjer-Hadid	2 130	2 407	4 537
		Mabrone	833	821	1 654
		Molou	1 695	1 761	3 456
		Traoné	624	528	1 152
		Total	8 043	8 330	16 373
	Ensemble OUADDAÏ		19 876	18 532	38 408
SALAMAT	Barh Azoum				
		Am-Timan	2 112	1 865	3 977
		Djouna	1 663	1 347	3 010
		Mouraye	1 214	1 112	2 326
		Total	4 989	4 324	9 313
	Aboudéïa				
		Aboudéïa	659	770	1 429
		Abgué	390	423	813
		Am-Habilé	675	601	1 276
		Total	1 724	1 794	3 518
	Haraze Mangueigne				
		Haraze	725	546	1 271
		Daha	193	129	322
		Manguéigne	367	286	653
		Total	1 285	961	2 246
	Ensemble SALAMAT		7 998	7 079	15 077
TANDJILE	Tandjilé Est				

		Laï	1 716	1 752	3 468
		Déréssia	947	679	1 626
		Donomanga	1 170	1 247	2 417
		Guidari	802	939	1 741
		Ndam	208	135	343
		Total	4 843	4 752	9 595
	Tandjilé Ouest				
		Kélo	1 395	1 455	2 850
		Baktchoro	1 475	1 517	2 992
		Béré	1 088	1 160	2 248
		Bologo	1 179	1 359	2 538
		Dafra	880	848	1 728
		Délibian	455	561	1 016
		Dogou	643	668	1 311
		Kolon	1 038	953	1 991
		Total	8 153	8 521	16 674
	Ensemble TANDJILE		12 996	13 273	26 269
WADI FIRA	Biltine				
		Biltine	2 495	2 074	4 569
		Am-Zoer	2 031	1 914	3 945
		Arada	495	408	903
		Mata	455	430	885
		Total	5 476	4 826	10 302
	Darh Tama				
		Guéréda	3 201	2 630	5 831
		Kolonga	1 645	1 310	2 955
		Serim-Birké	1 342	1 140	2 482
		Total	6 188	5 080	11 268
	Kobé				
		Iriba	3 044	2 340	5 384
		Matadjana	638	371	1 009
		Tiné-Djagaraba	675	493	1 168
		Total	4 357	3 204	7 561
	Ensemble WADI FIRA		16 021	13 110	29 131
N'DJAMENA	Ville de N'Djamena				
		1 ^{er} Arrondissement	1 271	947	2 218
		2 ^{ème} Arrondissement	1 379	1 073	2 452
		3 ^{ème} Arrondissement	733	812	1 545
		4 ^{ème} Arrondissement	1 969	1 444	3 413
		5 ^{ème} Arrondissement	2 369	1 932	4 301
		6 ^{ème} Arrondissement	849	861	1 710
		7 ^{ème} Arrondissement	3 230	2 587	5 817
		8 ^{ème} Arrondissement	4 000	2 562	6 562
		9 ^{ème} Arrondissement	967	840	1 807
		10 ^{ème} Arrondissement	1 716	1 098	2 814
		Total	18 483	14 156	32 639
	Ensemble N'DJAMENA		18 483	14 156	32 639
BARH EL GAZEL	Barh-E-Gazel Sud				
		Moussoro	2 404	1 183	3 587
		Am-Sileb	804	380	1 184
		Chadra	1 770	1 093	2 863
		Michémiré	970	386	1 356

		Total	5 948	3 042	8 990
	Barh El Gazel Nord				
		Salal	339	83	422
		Dourgoulanga	978	363	1 341
		Mandjoura	811	231	1 042
		Total	2 128	677	2 805
	Ensemble BAR EL GAZEL		8 076	3 719	11 795
ENNEDI	Ennedi				
		Fada	527	234	761
		Gouro	241	175	416
		Kalaït	612	284	896
		Nohi	166	69	235
		Ounianga	378	210	588
		Total	1 924	972	2 896
	Wadi Hawar				
		Amdjarass	916	446	1 362
		Bahaï	753	313	1 066
		Bao Billia	247	122	369
		Kaoura	355	92	447
		Mourdi-Djouna	373	124	497
		Total	2 644	1 097	3 741
	Ensemble ENNEDI		4 568	2 069	6 637
SILA	Kimiti				
		Goz-Béïda	1 273	1 268	2 541
		Adé	182	168	350
		Kerfi	563	486	1 049
		Koukou-Angarana	1 565	1 372	2 937
		Mogororo	1 034	780	1 814
		Total	4 617	4 074	8 691
	Djourouf Al Amar				
		Am-Dam	729	660	1 389
		Haouich	248	200	448
		Magrane	878	842	1 720
		Total	1 855	1 702	3 557
	Ensemble SILA		6 472	5 776	12 248
TIBESTI	Tibesti Est				
		Bardaï	136	68	204
		Aouzou	107	49	156
		Yébibou	182	80	262
		Zoumri	138	91	229
		Total	563	288	851
	Tibesti Ouest				
		Zouar	53	34	87
		Goubonne	64	23	87
		Wour	58	28	86
		Total	175	85	260
	Ensemble TIBESTI		738	373	1 111
ENSEMBLE TCHAD			265 848	224 695	490 543